



«В регистр»

АДМИНИСТРАЦИЯ ГОРОДА ЮГОРСКА
Ханты-Мансийского автономного округа-Югры

ПОСТАНОВЛЕНИЕ

от 26.02.2026

№ 312-13-п

Об утверждении проекта планировки
и проекта межевания территории
2 микрорайона города Югорска

Руководствуясь статьями 42, 43 Градостроительного кодекса Российской Федерации, Генеральным планом города Югорска, утвержденным решением Думы города Югорска от 07.10.2014 № 65, на основании заключения по результатам публичных слушаний от 25.12.2025 № 16:

1. Утвердить проект планировки и проект межевания территории 2 микрорайона города Югорска в составе:

1.1. Положение о характеристиках планируемого развития территории и о характеристиках объектов капитального строительства (приложение 1).

1.2. Положение об очередности планируемого развития территории (приложение 2).

1.3. Чертеж планировки территории (приложение 3).

1.4. Проект межевания территории (приложение 4).

1.5. Чертежи межевания территории (приложение 5).

2. Признать утратившими силу постановления администрации города Югорска:

- от 24.11.2014 № 6383 «Об утверждении проекта планировки территории 2 микрорайона»,

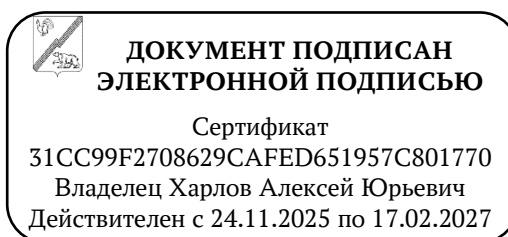
- от 20.11.2020 № 1720 «О внесении изменений в постановление администрации города Югорска от 24.11.2014 № 6383 «Об утверждении проекта планировки территории 2 микрорайона».

3. Опубликовать настоящее постановление в официальном сетевом издании города Югорска и разместить на официальном сайте органов местного самоуправления города Югорска.

4. Настоящее постановление вступает в силу после его официального опубликования.

5. Контроль за выполнением постановления возложить на заместителя главы города – директора Департамента муниципальной собственности и градостроительства администрации города Югорска Котелкину Ю.В.

Глава города Югорска



А.Ю. Харлов

Приложение 1
к постановлению
администрации города Югорска
от 26.02.2026 № 312-13-п

Положение о характеристиках планируемого развития территории
и о характеристиках объектов капитального строительства

1. Сведения о плотности и параметрах застройки

Согласно Правилам землепользования и застройки города Югорска утвержденные постановлением администрации города Югорска от 07.06.2022 № 1178-п, планируемая территория располагается в Зоне застройки индивидуальными жилыми домами и домами блокированной застройки – Ж-1, Зоне озелененных территорий общего пользования – Р-2, Зоне инженерной инфраструктуры – И - 1.

С учетом градостроительных регламентов, указанных территориальных зон, ранее утвержденной документации по планировке территории, проектной и иной документации настоящим проектом планировки территории предусматривается следующее развитие территории проектирования:

- мероприятия по благоустройству территории;
- мероприятия по реконструкции существующей улично-дорожной сети.

Общая площадь застройки существующего жилищного фонда составляет 22 400 кв. м. Всего жилых домов на рассматриваемой территории – 145 шт., из них 100% сохраняемых.

Для вида разрешенного использования «Для индивидуального жилищного строительства (код 2.1)» действующими регламентами определены следующие предельные параметры застройки земельных участков:

- минимальный размер – 400 кв. м;
- максимальный размер – 3000 кв. м;
- максимальный процент застройки – 60 процентов.

2. Предложения по формированию красных линий улиц

Согласно пункту 11 статьи 1 Градостроительного кодекса Российской Федерации: красные линии – линии, которые обозначают границы территорий общего пользования и подлежат установлению, изменению или отмене в документации по планировке территории.

На проектируемой территории установлены красные линии проектом планировки территории 2 микрорайона города Югорска, утвержденного постановлением администрации города Югорска от 24.11.2014 № 6383.

Проектом отменяются действующие красные линии и устанавливаются красные линии в соответствии со Сводом правил СП 42.13330.2016 «Градостроительство. Планировка и застройка городских и сельских поселений. Актуализированная редакция СНиП 2.07.01-89*» (далее - СП 42.13330.2016).

Каталог координат устанавливаемых красных линий представлен в таблице 1.

Таблица 1

Ведомость координат поворотных точек устанавливаемых красных линий

Номер точки	X (м)	У (м)	Номер точки	X (м)	У (м)
Контур 1			Контур 2		
1	993 044,24	1 676 527,47	1	992 953,26	1 676 593,85
2	993 025,4	1 676 540,47	2	992 917,82	1 676 618,67
3	993 005,82	1 676 554,74	3	992 917,43	1 676 618,94
4	992 976,23	1 676 575,83	4	992 894,04	1 676 635,04
5	992 958,3	1 676 549,46	5	992 867,64	1 676 598,83
6	992 967,24	1 676 543,23	6	992 842,31	1 676 562,37
7	992 946,37	1 676 513,88	7	992 816,13	1 676 526,46
8	992 954,35	1 676 508,92	8	992 798,32	1 676 501,08
9	992 943,83	1 676 493,83	9	992 797,25	1 676 499,55
10	992 941,7	1 676 490,87	10	992 791,06	1 676 490,73
11	992 938,28	1 676 486,15	11	992 787,85	1 676 486,29
12	992 935	1 676 481,47	12	992 780,16	1 676 475,36
13	992 934,31	1 676 480,54	13	992 738,15	1 676 416,46
14	992 941,56	1 676 475,52	14	992 744,29	1 676 413,17
15	992 921,74	1 676 446,49	15	992 754,99	1 676 407,43
16	992 923,64	1 676 445,09	16	992 768,87	1 676 405,78
17	992 930,52	1 676 440,34	17	992 806,64	1 676 401,81
18	992 909,51	1 676 411,08	18	992 830,42	1 676 399,32
19	992 945,43	1 676 385,53	19	992 865,3	1 676 396
20	992 979,22	1 676 362,79	20	992 879,69	1 676 417,63
21	993 000,23	1 676 392,83	21	992 892,68	1 676 435,98
22	992 992,01	1 676 398,29	22	992 904,14	1 676 452,12
23	993 012,09	1 676 426,96	23	992 883,46	1 676 467,29
24	993 009,76	1 676 428,7	24	992 888,42	1 676 475,78
25	993 009,67	1 676 428,76	25	992 906,08	1 676 502,06
26	993 008,19	1 676 429,86	26	992 902,08	1 676 505,32
27	993 027,72	1 676 459,21	27	992 920,25	1 676 531,23
28	993 015,96	1 676 466,6	28	992 938,52	1 676 557,34
29	993 035,77	1 676 494,77	29	992 949,5	1 676 572,55
30	993 025,89	1 676 501,97	Контур 3		
31	993 035,15	1 676 514,59	1	993 057,37	1 676 642,81

Номер точки	X (м)	Y (м)
2	993 031,6	1 676 661,28
3	993 005,18	1 676 680,21
4	992 978,76	1 676 699,15
5	992 951,91	1 676 718,39
6	992 930,36	1 676 688,28
7	992 928,74	1 676 686,14
8	992 926,79	1 676 683,48
9	992 904,34	1 676 651,8
10	992 934,08	1 676 630,67
11	992 963,52	1 676 609,75
12	992 992,99	1 676 589,05
13	993 022,48	1 676 568,71
14	993 031,19	1 676 580,23
15	993 044,22	1 676 598,82
16	993 044,59	1 676 599,93
17	993 035,41	1 676 611,64
Контур 4		
1	993 172,62	1 676 950,86
2	993 130	1 676 979,23
3	993 101,62	1 676 998,12
4	993 101,39	1 676 998,28
5	993 094,85	1 676 988,77
6	993 094,24	1 676 988,01
7	993 089,12	1 676 980,45
8	993 087,16	1 676 976,93
9	993 080,74	1 676 964,75
10	993 086,52	1 676 961,64
11	993 086,14	1 676 961,07
12	993 066,31	1 676 931,75
13	993 075,8	1 676 925,16
14	993 055,26	1 676 893,77
15	993 058,92	1 676 891,67
16	993 058,19	1 676 890,35
17	993 056,66	1 676 887,27
18	993 048,03	1 676 869,41
19	993 047,67	1 676 868,23
20	993 045,46	1 676 864,08
21	993 044,16	1 676 861,31
22	993 043,61	1 676 860,18
23	993 047,93	1 676 858,03
24	993 047,76	1 676 857,73
25	993 046,19	1 676 855,08
26	993 044,29	1 676 852,13
27	993 042,68	1 676 849,85
28	993 037,41	1 676 841,84
29	993 028,3	1 676 828,23
30	993 009,52	1 676 800,6
31	992 991,87	1 676 774,28
32	992 976,96	1 676 753,81

Номер точки	X (м)	Y (м)
33	992 974,48	1 676 750,08
34	992 973,95	1 676 749,21
35	992 973,75	1 676 748,9
36	993 019,97	1 676 717,36
37	993 063,09	1 676 686,45
38	993 065,07	1 676 689,26
39	993 065,73	1 676 690,2
40	993 081,27	1 676 712,27
41	993 074,9	1 676 716,37
42	993 078,33	1 676 721,6
43	993 080,89	1 676 725,49
44	993 086,45	1 676 733,96
45	993 092,56	1 676 743,27
46	993 087,02	1 676 747,42
47	993 105,69	1 676 776,17
48	993 100,35	1 676 779,74
49	993 119,81	1 676 810,5
50	993 114,63	1 676 813,74
51	993 133,81	1 676 842,75
52	993 125,61	1 676 847,99
53	993 144,28	1 676 877,69
54	993 141,6	1 676 879,57
55	993 141,64	1 676 879,62
56	993 138,89	1 676 881,47
57	993 159,1	1 676 910,73
58	993 149,91	1 676 917,28
Контур 5		
1	992 767,13	1 676 484,18
2	992 735,02	1 676 506,21
3	992 724,91	1 676 491,56
4	992 719,13	1 676 483,34
5	992 712,86	1 676 474,19
6	992 692,75	1 676 488,34
7	992 680,94	1 676 496,42
8	992 648,84	1 676 518,09
9	992 648,4	1 676 518,37
10	992 670,88	1 676 550,87
11	992 639,61	1 676 572,48
12	992 632,5	1 676 562,19
13	992 616,86	1 676 539,57
14	992 605,48	1 676 523,1
15	992 594,11	1 676 506,65
16	992 592,87	1 676 502,53
17	992 588,58	1 676 496,45
18	992 587,91	1 676 495,5
19	992 578,04	1 676 481,47
20	992 560,54	1 676 456,57
21	992 573,2	1 676 447,78
22	992 585,09	1 676 439,55

Номер точки	X (м)	Y (м)
23	992 613,66	1 676 424,68
24	992 615,81	1 676 422,99
25	992 623,82	1 676 419,29
26	992 645,27	1 676 408,71
27	992 711,43	1 676 404,42
28	992 718,01	1 676 413,86
29	992 721,47	1 676 419,28
30	992 744,59	1 676 451,96
Контур 6		
1	992 823,36	1 676 564,19
2	992 791,67	1 676 586,78
3	992 759,89	1 676 609,13
4	992 728,52	1 676 631,26
5	992 697,43	1 676 653,43
6	992 676,46	1 676 623,09
7	992 673,19	1 676 618,64
8	992 651,6	1 676 587,82
9	992 681,99	1 676 566,23
10	992 697,66	1 676 555,38
11	992 698,89	1 676 554,54
12	992 706,86	1 676 548,82
13	992 709,24	1 676 547,16
14	992 711,01	1 676 545,93
15	992 713,74	1 676 543,95
16	992 714,67	1 676 543,23
17	992 734,55	1 676 529,02
18	992 746,39	1 676 520,72
19	992 777,83	1 676 498,64
20	992 787,88	1 676 512,84
21	992 796,8	1 676 525,55
22	992 798,64	1 676 528,14
23	992 802,06	1 676 533,13
Контур 7		
1	992 879,26	1 676 644,24
2	992 848,08	1 676 666,16
3	992 836,04	1 676 675,29
4	992 833,02	1 676 677,58
5	992 821,8	1 676 685,75
6	992 821,58	1 676 685,5
7	992 816,78	1 676 689,03
8	992 784,56	1 676 712,25
9	992 757,33	1 676 730,98
10	992 752,9	1 676 734,02
11	992 731,65	1 676 703,51
12	992 728,39	1 676 698,82
13	992 707,62	1 676 668,99
14	992 738,96	1 676 646,13
15	992 769,89	1 676 623,57
16	992 801,54	1 676 601,49

Номер точки	X (м)	Y (м)
17	992 834,1	1 676 578,42
18	992 855,44	1 676 608,59
19	992 858,53	1 676 612,87
Контур 8		
1	992 939,19	1 676 726,89
2	992 909,57	1 676 747,08
3	992 879,1	1 676 766,59
4	992 878,02	1 676 767,15
5	992 854,16	1 676 782,35
6	992 820,41	1 676 803,84
7	992 799,92	1 676 773
8	992 778,42	1 676 741,09
9	992 812,99	1 676 718,54
10	992 813,79	1 676 719,76
11	992 818,51	1 676 716,41
12	992 817,07	1 676 714,2
13	992 824	1 676 708,78
14	992 828,09	1 676 706,49
15	992 828,2	1 676 706,64
16	992 829,19	1 676 705,98
17	992 828,53	1 676 704,98
18	992 834,1	1 676 701,07
19	992 862,66	1 676 680,84
20	992 891,19	1 676 660,73
21	992 891,92	1 676 660,22
22	992 917,44	1 676 696,36
Контур 9		
1	992 997,02	1 676 807,86
2	992 967,24	1 676 828,48
3	992 937,58	1 676 849,02
4	992 907,54	1 676 869,82
5	992 907,49	1 676 869,74
6	992 878	1 676 890,28
7	992 874,57	1 676 885,32
8	992 869,12	1 676 877,45
9	992 867,2	1 676 874,68
10	992 864,3	1 676 876,79
11	992 858,33	1 676 868,14
12	992 849,42	1 676 853,96
13	992 848,06	1 676 837,86
14	992 847,75	1 676 834,15
15	992 870,66	1 676 817,72
16	992 873,38	1 676 815,69
17	992 901,35	1 676 797,14
18	992 901,36	1 676 797,13
19	992 900,66	1 676 796,17
20	992 899,68	1 676 794,81
21	992 928,87	1 676 774,36
22	992 957,9	1 676 754,02

Номер точки	X (м)	Y (м)
23	992 961,59	1 676 758,11
24	992 964,27	1 676 762,31
25	992 979	1 676 783,09
26	992 979,59	1 676 782,67
Контур 10		
1	993 037,48	1 676 897,36
2	993 024,85	1 676 906,11
3	993 019,11	1 676 910,14
4	992 990,33	1 676 930,08
5	992 960,42	1 676 950,38
6	992 960,31	1 676 950,21
7	992 932,47	1 676 969,36
8	992 911,57	1 676 939,1
9	992 908,46	1 676 933,91
10	992 887,05	1 676 903,5
11	992 916,45	1 676 882,93
12	992 944,83	1 676 862,86
13	992 969,97	1 676 845,85
14	992 973,11	1 676 843,72
15	992 973,53	1 676 843,43
16	992 978,91	1 676 839,78
17	993 005,78	1 676 820,75
18	993 015,27	1 676 834,16
Контур 11		
1	993 074,41	1 676 989,18
2	993 067,68	1 676 993,95
3	993 062,38	1 676 997,75
4	993 046,7	1 677 009,88
5	993 048,35	1 677 012,24
6	993 020,37	1 677 033,55
7	993 016,82	1 677 029,12
8	992 986,12	1 677 050,13
9	992 978,98	1 677 040,4
10	992 964,91	1 677 020,55
11	992 963,72	1 677 014,42
12	992 952,46	1 676 999,66
13	992 941,33	1 676 984,71
14	992 956,91	1 676 973,77
15	992 957,86	1 676 973,1
16	992 965,94	1 676 967,45
17	992 970,12	1 676 964,53
18	993 000,21	1 676 943,97
19	993 005,11	1 676 940,37
20	993 023,82	1 676 927,2
21	993 028,9	1 676 923,59
22	993 042,87	1 676 943,2
23	993 046,76	1 676 948,89
24	993 049	1 676 951,68
25	993 049,33	1 676 952,13

Номер точки	X (м)	Y (м)
26	993 048,89	1 676 952,58
27	993 049,95	1 676 954,05
28	993 053,08	1 676 958,55
Контур 12		
1	992 677,89	1 676 667,18
2	992 649,75	1 676 686,96
3	992 622,35	1 676 706,26
4	992 618,1	1 676 709,14
5	992 595,29	1 676 725,21
6	992 567,28	1 676 744,48
7	992 549,15	1 676 718,19
8	992 546,11	1 676 713,76
9	992 545,8	1 676 714
10	992 542,67	1 676 709,55
11	992 525,91	1 676 686,06
12	992 521,64	1 676 679,7
13	992 549,62	1 676 659,53
14	992 576,82	1 676 640,49
15	992 583,99	1 676 635,53
16	992 585,5	1 676 634,48
17	992 604,46	1 676 621,2
18	992 631,14	1 676 602,79
19	992 653,16	1 676 632,45
20	992 656,21	1 676 636,75
Контур 13		
1	992 733,4	1 676 747,62
2	992 706,23	1 676 766,66
3	992 678,49	1 676 786,18
4	992 651,84	1 676 804,92
5	992 624,33	1 676 824,46
6	992 602,84	1 676 793,91
7	992 598,95	1 676 789,3
8	992 578,05	1 676 759
9	992 605,42	1 676 739,83
10	992 616,54	1 676 731,96
11	992 632,45	1 676 720,7
12	992 659,85	1 676 701,43
13	992 687,26	1 676 682,15
14	992 708,55	1 676 712,43
15	992 711,87	1 676 717,12
Контур 14		
1	992 796,83	1 676 826,19
2	992 769,38	1 676 845,53
3	992 769,34	1 676 845,46
4	992 739,17	1 676 866,53
5	992 710,57	1 676 886,32
6	992 710,83	1 676 886,74
7	992 681,73	1 676 907,28
8	992 659,55	1 676 875,9

Номер точки	X (м)	Y (м)
9	992 658,6	1 676 874,56
10	992 658,52	1 676 874,44
11	992 657,49	1 676 872,99
12	992 656,9	1 676 872,16
13	992 632,79	1 676 838,05
14	992 662,05	1 676 818,73
15	992 662,25	1 676 818,6
16	992 691,34	1 676 798,86
17	992 720,82	1 676 779,78
18	992 745,59	1 676 763,07
19	992 766,62	1 676 793,11
20	992 770,53	1 676 798,99
21	992 775,52	1 676 795,44
Контур 15		
1	992 621,51	1 676 587,19
2	992 593,12	1 676 607,18
3	992 592,83	1 676 606,76
4	992 589,77	1 676 608,9
5	992 558,32	1 676 630,96
6	992 536,45	1 676 599,91
7	992 514,61	1 676 569
8	992 492,48	1 676 537,62
9	992 469,74	1 676 505,37
10	992 489,86	1 676 491,6
11	992 498,87	1 676 485,61
12	992 503,01	1 676 482,88
13	992 533,41	1 676 462,56
14	992 556,05	1 676 493,15
15	992 579,16	1 676 524,35
16	992 587,92	1 676 537,9
17	992 599,24	1 676 555,45
18	992 605,24	1 676 564,06
19	992 610,42	1 676 570,99
Контур 16		
1	992 892,65	1 676 997,4
2	992 859,87	1 677 020,55
3	992 827,15	1 677 043,72
4	992 795,41	1 677 066,23
5	992 793,41	1 677 067,49
6	992 771,52	1 677 035,69
7	992 768,73	1 677 031,64
8	992 747,67	1 677 000,97
9	992 780,36	1 676 978,43
10	992 780,51	1 676 978,31
11	992 813,56	1 676 955,39
12	992 847,17	1 676 931,34

Номер точки	X (м)	Y (м)
13	992 870,8	1 676 963,7
14	992 871,07	1 676 964,11
15	992 872,81	1 676 966,61
Контур 17		
1	992 946,48	1 677 076,97
2	992 913,48	1 677 099,6
3	992 885,86	1 677 119,95
4	992 881,59	1 677 123,1
5	992 848,84	1 677 145,84
6	992 848,1	1 677 146,33
7	992 826,98	1 677 116,02
8	992 823,38	1 677 111,3
9	992 823,04	1 677 110,82
10	992 802,1	1 677 080,31
11	992 837,57	1 677 055,98
12	992 838,41	1 677 055,39
13	992 867,92	1 677 034,57
14	992 867,81	1 677 034,41
15	992 900,9	1 677 011,18
16	992 901,38	1 677 010,82
17	992 922	1 677 041,23
18	992 925,55	1 677 046,43
Контур 18		
1	992 824,75	1 676 927,97
2	992 795,83	1 676 948,11
3	992 766,74	1 676 968,37
4	992 738,54	1 676 987,77
5	992 717,29	1 676 957,13
6	992 716,72	1 676 957,27
7	992 713,07	1 676 952,08
8	992 692,39	1 676 922,52
9	992 721,44	1 676 902,19
10	992 750,43	1 676 882,61
11	992 759,86	1 676 875,92
12	992 764,76	1 676 872,46
13	992 779,01	1 676 862,36
14	992 800,79	1 676 892,31
15	992 803,96	1 676 897,09
Контур 19		
1	992 452,85	1 676 568,13
2	992 400,79	1 676 592,74
3	992 368,54	1 676 526,54
4	992 422,01	1 676 502,5

2. Характеристики объектов капитального строительства

2.1. Объекты жилого назначения

Общая площадь застройки существующего жилищного фонда составляет 22 400 кв. м. Всего жилых домов на рассматриваемой территории – 145 шт., из них 100 процентов сохраняемых. Характеристики существующих объектов жилищного фонда представлены в таблице 2.

Таблица 2

Характеристика существующих объектов жилищного фонда

Наименование объекта	Улица	Дом	Этажность	Площадь застройки кв м
Индивидуальный жилой дом	Студенческая	34	2	162
Индивидуальный жилой дом	Невская	11	1	161
Индивидуальный жилой дом	Студенческая	32	2	199
Индивидуальный жилой дом	Студенческая	32а	2	166
Индивидуальный жилой дом	Невская	9	1	187
Индивидуальный жилой дом	Невская	7	1	144
Индивидуальный жилой дом	Студенческая	30	2	179
Индивидуальный жилой дом	Невская	12	1	99
Индивидуальный жилой дом	Невская	10	2	196
Индивидуальный жилой дом	Невская	8	2	98
Индивидуальный жилой дом	Бородинская	11	2	157
Индивидуальный жилой дом	Бородинская	9	1	146
Индивидуальный жилой дом	Бородинская	7	1	176
Индивидуальный жилой дом	Бородинская	14	1	123
Индивидуальный жилой дом	Бородинская	12	2	259
Индивидуальный жилой дом	Бородинская	10	1	119
Индивидуальный жилой дом	Широкая	15	2	81
Индивидуальный жилой дом	Широкая	13	2	89
Индивидуальный жилой дом	Широкая	11	1	118
Индивидуальный жилой дом	Широкая	20	1	79
Индивидуальный жилой дом	Широкая	18	2	97
Индивидуальный жилой дом	Широкая	16	1	165
Индивидуальный жилой дом	Широкая	14	1	139
Индивидуальный жилой дом	Пожарского	19	1	98
Индивидуальный жилой дом	Пожарского	17	1	206
Индивидуальный жилой дом	Пожарского	15	3	138
Индивидуальный жилой дом	Пожарского	13	2	123
Индивидуальный жилой дом	Пожарского	16	1	127
Индивидуальный жилой дом	Пожарского	14	1	126
Индивидуальный жилой дом	Пожарского	12	1	117
Индивидуальный жилой дом	Пожарского	10	2	150
Индивидуальный жилой дом	Ольховая	15	2	241
Индивидуальный жилой дом	Ольховая	13	2	164
Индивидуальный жилой дом	Ольховая	11	2	161
Индивидуальный жилой дом	Ольховая	9	1	174
Индивидуальный жилой дом	Ольховая	16	2	272,7
Индивидуальный жилой дом	Ольховая	10	1	169
Индивидуальный жилой дом	Ольховая	12	1	92
Индивидуальный жилой дом	Рябиновая	15	1	86,2
Индивидуальный жилой дом	Рябиновая	13	1	119
Индивидуальный жилой дом	Рябиновая	11	1	109
Индивидуальный жилой дом	Рябиновая	9	1	125

Наименование объекта	Улица	Дом	Этажность	Площадь застройки кв м
Индивидуальный жилой дом	пер. Арантурский	7	1	134
Объект незавершенного строительства	пер. Арантурский	5	2	299,7
Индивидуальный жилой дом	пер. Арантурский	3	2	161
Индивидуальный жилой дом	пер. Арантурский	1	1	117
Индивидуальный жилой дом	Петровская	4	1	112
Индивидуальный жилой дом	Петровская	2	1	87
Индивидуальный жилой дом	Арантурская	13	1	53
Индивидуальный жилой дом	Арантурская	9	2	313,3
Индивидуальный жилой дом	Арантурская	7	1	106
Индивидуальный жилой дом	Рябиновая	6	2	139
Индивидуальный жилой дом	Рябиновая	4	1	184
Индивидуальный жилой дом	Спасская	2	1	75
Индивидуальный жилой дом	Петровская	1	1	114
Индивидуальный жилой дом	Рябиновая	8а	1	103,6
Индивидуальный жилой дом	Рябиновая	2	1	112
Индивидуальный жилой дом	Рябиновая	7	1	212
Индивидуальный жилой дом	Рябиновая	5	2	141
Индивидуальный жилой дом	Рябиновая	1	2	118
Индивидуальный жилой дом	Ольховая	8	1	101
Индивидуальный жилой дом	Ольховая	6	2	127
Индивидуальный жилой дом	Ольховая	4	1	163
Индивидуальный жилой дом	Ольховая	7	1	131
Индивидуальный жилой дом	Ольховая	5	2	161
Индивидуальный жилой дом	Ольховая	3	2	109
Индивидуальный жилой дом	Ольховая	1	2	135
Индивидуальный жилой дом	Ольховая	2	2	143
Индивидуальный жилой дом	Пожарского	8	2	136
Индивидуальный жилой дом	Пожарского	6	2	117
Индивидуальный жилой дом	Пожарского	4	3	109
Индивидуальный жилой дом	Пожарского	2	2	122
Индивидуальный жилой дом	Пожарского	11	2	239
Индивидуальный жилой дом	Пожарского	9	1	136
Индивидуальный жилой дом	Широкая	14а	1	175
Индивидуальный жилой дом	Широкая	12а	2	229
Индивидуальный жилой дом	Широкая	12	1	122
Объект незавершенного строительства	Широкая	9	2	623,2
Индивидуальный жилой дом	Широкая	7	2	120
Индивидуальный жилой дом	Широкая	5	2	137
Индивидуальный жилой дом	Бородинская	8	1	146
Индивидуальный жилой дом	Бородинская	6	2	135
Индивидуальный жилой дом	Бородинская	4	1	94
Индивидуальный жилой дом	Бородинская	2	2	85
Индивидуальный жилой дом	Бородинская	5	1	142
Индивидуальный жилой дом	Бородинская	3	2	165
Индивидуальный жилой дом	Бородинская	1	1	121
Индивидуальный жилой дом	Невская	6	2	158
Индивидуальный жилой дом	Невская	4	1	153
Индивидуальный жилой дом	Невская	2	1	169
Индивидуальный жилой дом	Бородинская	1а	2	231
Индивидуальный жилой дом	Невская	5	1	133
Индивидуальный жилой дом	Невская	3	2	162
Индивидуальный жилой дом	Невская	1	2	197
Индивидуальный жилой дом	Студенческая	28	2	143
Индивидуальный жилой дом	Студенческая	26	2	356
Индивидуальный жилой дом	Студенческая	24	2	202

Наименование объекта	Улица	Дом	Этажность	Площадь застройки кв м
Индивидуальный жилой дом	Спасская	21	3	187
Индивидуальный жилой дом	Спасская	19	2	216
Индивидуальный жилой дом	Спасская	17	2	173
Индивидуальный жилой дом	Спасская	15	2	158
Индивидуальный жилой дом	Спасская	13	2	162
Индивидуальный жилой дом	Спасская	11	2	165
Индивидуальный жилой дом	Спасская	9	2	372
Индивидуальный жилой дом	Широкая	3	2	143
Индивидуальный жилой дом	Никольская	24	2	237
Индивидуальный жилой дом	Никольская	22	4	226
Индивидуальный жилой дом	Никольская	16	2	169
Индивидуальный жилой дом	Никольская	14	2	170
Индивидуальный жилой дом	Никольская	12	2	159
Индивидуальный жилой дом	Широкая	1	1	116
Индивидуальный жилой дом	Никольская	18	3	450
Индивидуальный жилой дом	Никольская	20	1	37
Индивидуальный жилой дом	Широкая	8	2	259
Индивидуальный жилой дом	Широкая	6	1	127
Индивидуальный жилой дом	Широкая	4	1	110
Индивидуальный жилой дом	Широкая	2	2	167
Индивидуальный жилой дом	Пожарского	7	2	116
Индивидуальный жилой дом	Пожарского	5	2	111
Индивидуальный жилой дом	Пожарского	3	2	105
Индивидуальный жилой дом	Пожарского	1	2	141
Индивидуальный жилой дом	Спасская	5	1	116
Индивидуальный жилой дом	Спасская	3	2	94
Индивидуальный жилой дом	Спасская	1	3	192,5
Индивидуальный жилой дом	Спасская	1а	1	74
Индивидуальный жилой дом	Арантурская	5	2	98
Индивидуальный жилой дом	Минина	10	2	190
Индивидуальный жилой дом	Минина	8	1	99
Индивидуальный жилой дом	Минина	6	2	107
Индивидуальный жилой дом	Минина	4	2	394,2
Индивидуальный жилой дом	Минина	2	1	63
Индивидуальный жилой дом	Арантурская	3	1	28
Индивидуальный жилой дом	Арантурская	1	1	133
Индивидуальный жилой дом	Арантурская	1а	1	178
Индивидуальный жилой дом	Минина	2а	1	88
Индивидуальный жилой дом	Минина	2б	1	69
Индивидуальный жилой дом	Минина	9	2	98
Индивидуальный жилой дом	Минина	7	2	139
Индивидуальный жилой дом	Минина	5	2	102
Индивидуальный жилой дом	Минина	3	2	170
Индивидуальный жилой дом	Минина	1	1	153
Индивидуальный жилой дом	Никольская	8	2	197
Индивидуальный жилой дом	Никольская	6	2	126
Индивидуальный жилой дом	Никольская	4	2	139
Индивидуальный жилой дом	Никольская	2	2	231

Проектные решения проекта планировки территории не предусматривают размещение объектов жилого назначения.

2.2. Объекты производственного назначения

На территории проектирования отсутствуют объекты производственного назначения.

Проектные решения проекта планировки территории не предусматривают размещение объектов производственного назначения.

2.3. Объекты обслуживания жилой застройки

На территории проектирования размещены следующие объекты обслуживания жилой застройки:

- магазины;
- ветеринарная клиника;
- спортивный зал.

Проектные решения проекта планировки территории не предусматривают размещение объектов общественно-делового назначения.

2.4. Объекты иного назначения

Проектные решения проекта планировки территории не предусматривают размещение объектов иного назначения.

2.5. Объекты коммунальной инфраструктуры

Проектом планировки не предусматривается выделение отдельной зоны под прохождение линейных объектов коммунальной инфраструктуры. Запрос технических условий на присоединение объектов капитального строительства к централизованным системам объектов коммунальной инфраструктуры осуществляется на следующих этапах проектирования, с учетом требований постановления Правительства Российской Федерации от № 83 от 13.02.2006 «Об утверждении Правил определения и предоставления технических условий подключения объекта капитального строительства к сетям инженерно-технического обеспечения и Правил подключения объекта капитального строительства к сетям инженерно-технического обеспечения» (с изменениями).

2.5.1. Водоснабжение

Существующее положение

Планируемая территория обеспечена централизованным водоснабжением. Протяженность сетей водоснабжения составляет 8,0 км. Поддержание в сетях водопровода необходимого давления осуществляется через насосные станции III-го подъёма.

Перспективное положение

Размещение новых сетей водоснабжения данным проектом не предусмотрено.

Качество воды, подаваемой на хозяйственно-питьевые нужды, должно соответствовать требованиям ГОСТ Р 51232-98 «Вода питьевая. Общие требования к организации и методам контроля качества» и СанПиН 2.1.3684-21 «Санитарно-эпидемиологические требования к содержанию территорий городских и сельских поселений, к водным

объектам, питьевой воде и питьевому водоснабжению, атмосферному воздуху, почвам, жилым помещениям, эксплуатации производственных, общественных помещений, организации и проведению санитарно-противоэпидемических (профилактических) мероприятий».

2.5.2. Водоотведение

Существующее положение

На территории жилого микрорайона действует централизованная система канализации. Централизованным водоотведением обеспечена большая часть жилой застройки. Отвод производится по сетям самотечной и напорной бытовой канализации. В границах проекта располагается канализационная насосная станция.

Протяженность существующих сетей водоотведения составляет:

- канализация бытовая (напорная) – 3,56 км;
- канализация бытовая (самотечная) – 6,1 км.

Перспективное положение.

Размещение новых сетей водоотведения данным проектом не предусмотрено.

2.5.3. Теплоснабжение

Существующее положение

Система централизованного теплоснабжения и горячего водоснабжения на территории жилого района отсутствует. Теплоснабжение и горячее водоснабжение индивидуальной жилой застройки осуществляется от газовых котлов. Теплопроводы, проходящие по территории жилого района, отсутствуют.

Перспективное положение

Размещение сетей теплоснабжения проектом не предусмотрено.

2.5.4. Электроснабжение

Существующее положение

Все объекты, расположенные на территории проекта планировки, обеспечены электроснабжением. Электроснабжение осуществляется по линиям электропередач 0,4 кВ от 2 трансформаторных пунктов (далее – ТП) 10/0,4 кВ. Информация о мощности ТП:

- ТП №2-3 мощностью 2х 160 кВ×А, расположен по адресу: улица Петровская, 12;
- ТП №2-5 мощностью 2х 630 кВ×А, расположен по адресу: улица Пожарского, 9б.

Протяженность линий электропередач (далее – ЛЭП) по территории жилого района составляет 18,196 км, из них:

- воздушная линия 110 кВ протяженностью 0,169 км;

- 10 кВ протяженностью 6,867, в том числе 1,79 км воздушных линий и 5,077 км кабельных;

- 0,4 кВ протяженностью 11,16 км, в том числе 9,463 км воздушных линий и 1,697 км кабельных.

Перспективное положение

Размещение новых сетей электроснабжения данным проектом не предусмотрено.

2.5.5. Газоснабжение

Существующее положение

На территории жилого района действует система централизованного газоснабжения.

Газоснабжение населения осуществляется газопроводами низкого давления от газорегуляторного пункта (далее – ГРП) №15, расположенного на территории 1 микрорайона по улице Никольская.

Общая протяженность сетей газоснабжения на территории жилого района составляет 7,938 км.

Перспективное положение

Размещение новых сетей газоснабжения данным проектом не предусмотрено.

2.5.6. Сети связи

Существующее положение

Услуги связи на территории жилого района оказываются территориальным управлением №5 Уральского филиала ОАО «Ростелеком» и Управлением связи ОАО «Газпром трансгаз Югорск».

В настоящее время ОАО «Ростелеком» предоставляет доступ к городской, внутризоновой и междугородней связи. Доступ к сети Интернет обеспечивается посредством станции широкополосного беспроводного абонентского доступа WiMax. Проводная телефонная связь обеспечивается автоматическими телефонными станциями (далее – АТС).

Помимо традиционной телефонной связи работают операторы сотовой связи «МТС», «Мотив», «Мегафон», «Билайн».

Перспективное положение

Мероприятия по строительству объектов связи данным проектом не предусмотрены.

2.6. Мероприятия по санитарной очистке

Санитарная очистка населенных мест - одно из важнейших санитарно-гигиенических мероприятий, направленных на санитарно-эпидемиологическое благополучие населения и охрану окружающей

природной среды. Санитарная очистка включает в себя сбор всех видов твердых коммунальных отходов (ТКО), их вывоз и утилизацию.

Основными мероприятиями в системе сбора и утилизации отходов в границах проекта планировки являются:

- организация планово-поквартальной системы санитарной очистки территории;
- ликвидация несанкционированных свалок с последующим проведением рекультивации территории, расчистка захламленных участков территории;
- организация уборки территорий от мусора, снега;
- организация системы водоотводных лотков;
- установка урн для мусора.

В соответствии с Местными нормативами градостроительного проектирования города Югорска следует принимать количество твердых коммунальных отходов для проживающих в муниципальном жилом фонде – 320 кг/чел. в год (1,49 куб.м/год).

Вывоз снега с территории будет производиться по мере его образования совместно с твердыми коммунальными отходами специальным автотранспортом.

Строительные отходы будут вывозиться по мере образования с площадки строительства на санкционированные места захоронения. Сбор и вывоз коммунальных и строительных отходов осуществляется службой коммунального хозяйства.

2.7. Объекты транспортной инфраструктуры

Улично-дорожная сеть.

Существующая улично-дорожная сеть в границах проектирования сформирована улицами районного и местного значения.

Всего в границах проектирования проходит 13 улиц.

В целях улучшения качества улично-дорожной сети 2 микрорайона проектом планировки предлагается:

- модернизировать существующую улично-дорожную сеть с целью приведения ширины красных линий и дорожного полотна улиц к нормативным показателям;
- предусмотреть твердое дорожное покрытие улиц.

Число полос движения, ширина проезжей части определены в соответствии с таблицей 11.2а пункта 11.5 СП 42.13330.2016.

Таблица 4

Характеристика реконструируемых дорог 2 микрорайона

№ п/п	Наименование автомобильных дорог	Категория	Ширина полосы движения, м	Число полос движения	Наименьшая ширина пешеходной части тротуара, м
1	Арантурская	Улицы районного значения	3,0-3,5	2-4	1,5
2	Декабристов-Студенческая	Улицы районного значения	3,0-3,5	2-4	1,5
3	Минина	Улицы и дороги местного значения	3,0-3,5	2	1,5
4	Спасская	Улицы и дороги местного значения	3,0-3,5	2	1,5
5	Петровская	Улицы и дороги местного значения	3,0-3,5	2	1,5
6	Невская	Улицы и дороги местного значения	3,0-3,5	2	1,5
7	Бородинская	Улицы и дороги местного значения	3,0-3,5	2	1,5
8	Красина-Широкая	Улицы и дороги местного значения	3,0-3,5	2	1,5
9	Газовиков-Пожарского-Дзержинского	Улицы и дороги местного значения	3,0-3,5	2	1,5
10	Ольховая	Улицы и дороги местного значения	3,0-3,5	2	1,5
11	Рябиновая	Улицы и дороги местного значения	3,0-3,5	2	1,5
12	пер. Арантурский	Улицы и дороги местного значения	3,0-3,5	2	1,5

Ширина улиц и дорог определена в зависимости от интенсивности движения транспорта и пешеходов, состава размещаемых в пределах поперечного профиля элементов (проезжих частей, технических полос для прокладки подземных коммуникаций, тротуаров, зеленых насаждений и др.) на основании действующих местных нормативов градостроительного проектирования. Ширина улиц и дорог в красных линиях принимается: улиц и дорог общегородского значения - 30-50 м; районного значения - 15-30 м; улиц местного значения - 10-20 м. В условиях реконструкции на улицах местного значения, а также при расчетном пешеходном движении менее 50 чел./ч в обоих направлениях допускается устройство тротуаров и дорожек шириной 1 м (в соответствии с таблицей 11.2а свода правил СП 42.13330.2016). Развитие сети внутриквартальных проездов должно предусматриваться на последующих этапах архитектурно-строительного проектирования застройки планировочных кварталов и сформированных земельных участков с соблюдением требований пожарной безопасности.

Общая протяженность улично-дорожной сети проектируемой территории составит 5,796 км.

Для движения пешеходов проектом предусмотрены тротуары из асфальтобетона с бордюрным камнем. Минимальная ширина тротуаров составляет от 1,5 до 2.25 м вдоль улично-дорожной сети.

Объекты транспортного обслуживания

Размещение объектов транспортного обслуживания проектом не предусматривается.

Хранение индивидуальных транспортных средств.

В зоне индивидуальной жилой застройки хранение транспортных средств предполагается осуществлять на приусадебных участках.

3. Зоны планируемого размещения объектов федерального значения, объектов регионального значения, объектов местного значения

3.1. Зоны планируемого размещения объектов федерального значения

Проектные решения проекта планировки территории не предусматривают размещение объектов федерального значения, что соответствует положениям Генерального плана муниципального образования городской округ Югорск Ханты-Мансийского автономного округа – Югры. В связи с чем, зоны планируемого размещения указанных объектов отсутствуют.

3.2. Зоны планируемого размещения объектов регионального значения

Проектные решения проекта планировки территории не предусматривают размещение объектов регионального значения, что соответствует положениям Генерального плана города Югорска. В связи с чем, зоны планируемого размещения указанных объектов отсутствуют.

3.3. Зоны планируемого размещения объектов местного значения

Планируемые параметры, местоположение и назначение планируемых объектов местного значения, определены с учетом действующих нормативов градостроительного проектирования.

Планируемые параметры, местоположение и назначение объектов местного значения соответствуют требованиям градостроительных регламентов Правил землепользования и застройки города Югорска, утвержденные постановлением администрации города Югорска от 07.06.2022 № 1178-п.

Приложение 2
к постановлению
администрации города Югорска
от 26.02.2026 № 312-13-п

Положение об очередности планируемого развития территории

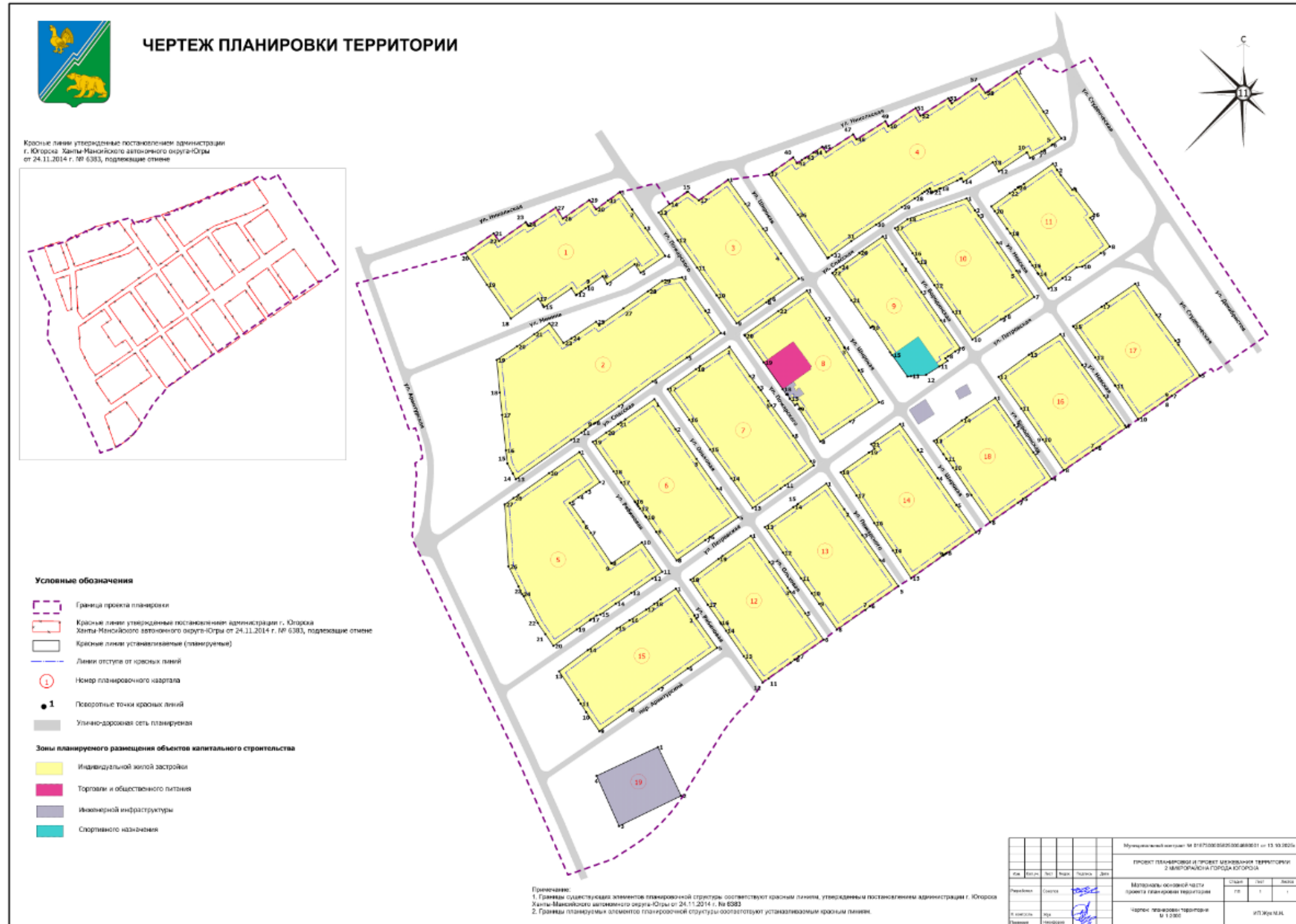
Первая очередь:

1. Проведение кадастровых работ – формирование земельных участков с постановкой их на государственный кадастровый учет.
2. Разработка проектной документации объектов капитального строительства.

Вторая очередь:

1. Строительство объектов капитального строительства.
2. Ввод объектов капитального строительства в эксплуатацию.

Чертеж планировки территории



Приложение 4
к постановлению
администрации города Югорска
от 26.02.2026 № 312-13-п

Проект межевания территории

1. Сведения об образуемых земельных участках

Данным проектом межевания территории предусматриваются действия по:

- установлению границ земельных участков (в кварталах индивидуальной жилой застройки) по фактическим границам участков с учетом красных линий, устанавливаемых данным проектом планировки;
- установлению границ земельных участков, которые после образования будут относиться к территориям общего пользования.

Границы земельных участков определяются с учетом планируемых красных линий, определенных проектом планировки территории, границ земельных участков, поставленных на кадастровый учет (при их наличии), проездов, инженерно-транспортных коммуникаций.

В соответствии с Правилами землепользования и застройки города Югорска планируемая территория располагается в Зоне застройки индивидуальными жилыми домами и домами блокированной застройки - Ж1.

Размеры и вид разрешенного использования образуемых земельных участков определены в соответствии с Правилами землепользования и застройки города Югорска, утверждёнными постановлением администрации города Югорска от 07.06.2022 № 1178-п.

Категория земель образуемых земельных участков – земли населенных пунктов.

Возможные способы образования земельных участков – образование путем перераспределения земельных участков, а также из земель, находящихся в государственной или муниципальной собственности (из неразграниченных земель кадастрового квартала). Способ образования земельных участков предлагается уточнить при проведении кадастровых работ.

Перечень и сведения о площади образуемых земельных участков, перечень и сведения о площади образуемых земельных участков, которые будут отнесены к территориям общего пользования или имуществу общего пользования, представлены в таблицах 1 и 2.

Перечень и сведения о площади образуемых земельных участков, в том числе возможные способы их образования, вид разрешенного использования

№ п/п	Условный номер земельного участка	Площадь, кв.м	Адрес	Вид разрешенного использования	Возможные способы образования
1 этап					
1.	:ЗУ1	1506	Российская Федерация, Ханты-Мансийский автономный округ - Югра, городской округ Югорск, г. Югорск, ул. Студенческая, земельный участок 34	Для индивидуального жилищного строительства (2.1)	Образование земельного участка путем перераспределения земельного участка 86:22:0007002:56, земель, находящихся в государственной или муниципальной собственности
2.	:ЗУ2	1626	Российская Федерация, Ханты-Мансийский автономный округ - Югра, городской округ Югорск, г. Югорск, ул. Невская, земельный участок 12	Для индивидуального жилищного строительства (2.1)	Образование земельного участка путем перераспределения земельного участка 86:22:0007002:2, земель, находящихся в государственной или муниципальной собственности
3.	:ЗУ3	1581	Российская Федерация, Ханты-Мансийский автономный округ - Югра, городской округ Югорск, г. Югорск, ул. Невская, земельный участок 10	Для индивидуального жилищного строительства (2.1)	Образование земельного участка путем перераспределения земельного участка 86:22:0007002:54, земель, находящихся в государственной или муниципальной собственности
4.	:ЗУ4	1630	Российская Федерация, Ханты-Мансийский автономный округ - Югра, городской округ Югорск, г. Югорск, ул. Невская, земельный участок 8	Для индивидуального жилищного строительства (2.1)	Образование земельного участка путем перераспределения земельного участка 86:22:0007002:70, земель, находящихся в государственной или муниципальной собственности
5.	:ЗУ5	1687	Российская Федерация, Ханты-Мансийский автономный округ - Югра, городской округ Югорск, г. Югорск, ул. Бородинская, земельный участок 7	Для индивидуального жилищного строительства (2.1)	Образование земельного участка путем перераспределения земельного участка 86:22:0007002:62, земель, находящихся в государственной или муниципальной собственности
6.	:ЗУ6	1313	Российская Федерация, Ханты-Мансийский автономный округ - Югра, городской округ Югорск, г. Югорск, ул. Бородинская, земельный	Для индивидуального жилищного строительства (2.1)	Образование земельного участка путем перераспределения земельного участка 86:22:0007002:4, земель, находящихся в государственной или муниципальной собственности

№ п/п	Условный номер земельного участка	Площадь, кв.м	Адрес	Вид разрешенного использования	Возможные способы образования
			участок 10		
7.	:ЗУ7	380	Российская Федерация, Ханты-Мансийский автономный округ - Югра, городской округ Югорск, г. Югорск, ул. Петровская, земельный участок 10	Предоставление коммунальных услуг (3.1.1)	Образование земельных участков из земель или земельных участков, находящихся в государственной или муниципальной собственности
8.	:ЗУ8	1376	Российская Федерация, Ханты-Мансийский автономный округ - Югра, городской округ Югорск, г. Югорск, ул. Широкая, земельный участок 20	Для индивидуального жилищного строительства (2.1)	Образование земельного участка путем перераспределения земельного участка 86:22:0007002:79, земель, находящихся в государственной или муниципальной собственности
9.	:ЗУ9	1300	Российская Федерация, Ханты-Мансийский автономный округ - Югра, городской округ Югорск, г. Югорск, ул. Широкая, земельный участок 14	Для индивидуального жилищного строительства (2.1)	Образование земельного участка путем перераспределения земельного участка 86:22:0007002:196, земель, находящихся в государственной или муниципальной собственности
10.	:ЗУ10	1445	Российская Федерация, Ханты-Мансийский автономный округ - Югра, городской округ Югорск, г. Югорск, ул. Пожарского, земельный участок 19	Для индивидуального жилищного строительства (2.1)	Образование земельного участка путем перераспределения земельного участка 86:22:0007002:43, земель, находящихся в государственной или муниципальной собственности
11.	:ЗУ11	1413	Российская Федерация, Ханты-Мансийский автономный округ - Югра, городской округ Югорск, г. Югорск, улица Пожарского, земельный участок 17	Для индивидуального жилищного строительства (2.1)	Образование земельного участка путем перераспределения земельного участка 86:22:0007002:15, земель, находящихся в государственной или муниципальной собственности
12.	:ЗУ12	1092	Российская Федерация, Ханты-Мансийский автономный округ - Югра, городской округ Югорск, г. Югорск, улица Пожарского, земельный участок 13	Для индивидуального жилищного строительства (2.1)	Образование земельного участка путем перераспределения земельного участка 86:22:0007002:213, земель, находящихся в государственной или муниципальной собственности
13.	:ЗУ13	1270	Российская Федерация, Ханты-Мансийский автономный округ - Югра, городской округ Югорск, г. Югорск, ул. Рябиновая, земельный участок 15	Для индивидуального жилищного строительства (2.1)	Образование земельного участка путем перераспределения земельного участка 86:22:0007002:74, земель, находящихся в государственной или муниципальной собственности
14.	:ЗУ14	1640	Российская Федерация, Ханты-	Для индивидуального	Образование земельного участка путем

№ п/п	Условный номер земельного участка	Площадь, кв.м	Адрес	Вид разрешенного использования	Возможные способы образования
			Мансийский автономный округ - Югра, городской округ Югорск, г. Югорск, пер. Арантурский, земельный участок 5	жилищного строительства (2.1)	перераспределения земельного участка 86:22:0007002:217, земель, находящихся в государственной или муниципальной собственности
15.	:3У15	1517	Российская Федерация, Ханты-Мансийский автономный округ - Югра, городской округ Югорск, г. Югорск,, пер. Арантурский, земельный участок 3	Для индивидуального жилищного строительства (2.1)	Образование земельного участка путем перераспределения земельного участка 86:22:0007002:244, земель, находящихся в государственной или муниципальной собственности
16.	:3У16	1591	Российская Федерация, Ханты-Мансийский автономный округ - Югра, городской округ Югорск, г. Югорск, пер. Арантурский, земельный участок 1	Для индивидуального жилищного строительства (2.1)	Образование земельного участка путем перераспределения земельного участка 86:22:0007002:191, земель, находящихся в государственной или муниципальной собственности
17.	:3У17	4245	Российская Федерация, Ханты-Мансийский автономный округ - Югра, городской округ Югорск, г. Югорск, пер. Арантурский, земельный участок 2	Предоставление коммунальных услуг (3.1.1)	Образование земельных участков из земель или земельных участков, находящихся в государственной или муниципальной собственности
18.	:3У18	1338	Российская Федерация, Ханты-Мансийский автономный округ - Югра, городской округ Югорск, г. Югорск,, ул. Студенческая, земельный участок 28	Для индивидуального жилищного строительства (2.1)	Образование земельного участка путем перераспределения земельного участка 86:22:0007002:59, земель, находящихся в государственной или муниципальной собственности
19.	:3У19	1699	Российская Федерация, Ханты-Мансийский автономный округ - Югра, городской округ Югорск, г. Югорск, ул. Студенческая, земельный участок 26	Для индивидуального жилищного строительства (2.1)	Образование земельного участка путем перераспределения земельного участка 86:22:0007002:193, земель, находящихся в государственной или муниципальной собственности
20.	:3У20	1495	Российская Федерация, Ханты-Мансийский автономный округ - Югра, городской округ Югорск, г. Югорск, ул. Студенческая, земельный участок 24	Для индивидуального жилищного строительства (2.1)	Образование земельного участка путем перераспределения земельного участка 86:22:0007002:13, земель, находящихся в государственной или муниципальной собственности
21.	:3У21	1325	Российская Федерация, Ханты-Мансийский автономный округ - Югра, городской округ Югорск, г.	Для индивидуального жилищного строительства (2.1)	Образование земельного участка путем перераспределения земельного участка 86:22:0007002:5, земель, находящихся в

№ п/п	Условный номер земельного участка	Площадь, кв.м	Адрес	Вид разрешенного использования	Возможные способы образования
			Югорск, ул. Невская, земельный участок 4		государственной или муниципальной собственности
22.	:3У22	1535	Российская Федерация, Ханты-Мансийский автономный округ - Югра, городской округ Югорск, г. Югорск,, ул. Бородинская, земельный участок 3	Для индивидуального жилищного строительства (2.1)	Образование земельного участка путем перераспределения земельного участка 86:22:0007002:60, земель, находящихся в государственной или муниципальной собственности
23.	:3У23	1490	Российская Федерация, Ханты-Мансийский автономный округ - Югра, городской округ Югорск, г. Югорск, ул. Бородинская, земельный участок 1	Для индивидуального жилищного строительства (2.1)	Образование земельного участка путем перераспределения земельного участка 86:22:0007002:37, земель, находящихся в государственной или муниципальной собственности
24.	:3У24	1098	Российская Федерация, Ханты-Мансийский автономный округ - Югра, городской округ Югорск, г. Югорск, ул. Бородинская, земельный участок 6	Для индивидуального жилищного строительства (2.1)	Образование земельного участка путем перераспределения земельного участка 86:22:0007002:71, земель, находящихся в государственной или муниципальной собственности
25.	:3У25	1095	Российская Федерация, Ханты-Мансийский автономный округ - Югра, городской округ Югорск, г. Югорск, ул. Бородинская, земельный участок 4	Для индивидуального жилищного строительства (2.1)	Образование земельного участка путем перераспределения земельного участка 86:22:0007002:98, земель, находящихся в государственной или муниципальной собственности
26.	:3У26	1118	Российская Федерация, Ханты-Мансийский автономный округ - Югра, городской округ Югорск, г. Югорск, ул. Бородинская, земельный участок 2	Для индивидуального жилищного строительства (2.1)	Образование земельного участка путем перераспределения земельного участка 86:22:0007002:40, земель, находящихся в государственной или муниципальной собственности
27.	:3У27	1219	Российская Федерация, Ханты-Мансийский автономный округ - Югра, городской округ Югорск, г. Югорск,, ул. Широкая, земельный участок 9а	Обеспечение занятий спортом в помещениях (5.1.2)	Образование земельного участка путем перераспределения земельного участка 86:22:0007002:430, земель, находящихся в государственной или муниципальной собственности
28.	:3У28	1506	Российская Федерация, Ханты-Мансийский автономный округ - Югра, городской округ Югорск, г. Югорск, ул. Широкая, земельный участок 14а	Для индивидуального жилищного строительства (2.1)	Образование земельного участка путем перераспределения земельного участка 86:22:0007002:100, земель, находящихся в государственной или муниципальной собственности

№ п/п	Условный номер земельного участка	Площадь, кв.м	Адрес	Вид разрешенного использования	Возможные способы образования
29.	:3У29	1115	Российская Федерация, Ханты-Мансийский автономный округ - Югра, городской округ Югорск, г. Югорск,, ул. Широкая, земельный участок 12а	Для индивидуального жилищного строительства (2.1)	Образование земельного участка путем перераспределения земельного участка 86:22:0007002:180, земель, находящихся в государственной или муниципальной собственности
30.	:3У30	1468	Российская Федерация, Ханты-Мансийский автономный округ - Югра, городской округ Югорск, г. Югорск, ул. Широкая, земельный участок 12	Для индивидуального жилищного строительства (2.1)	Образование земельного участка путем перераспределения земельного участка 86:22:0007002:84, земель, находящихся в государственной или муниципальной собственности
31.	:3У31	1322	Российская Федерация, Ханты-Мансийский автономный округ - Югра, городской округ Югорск, г. Югорск, улица Широкая, земельный участок 10	Для индивидуального жилищного строительства (2.1)	Образование земельного участка путем перераспределения земельного участка 86:22:0007002:204, земель, находящихся в государственной или муниципальной собственности
32.	:3У32	1360	Российская Федерация, Ханты-Мансийский автономный округ - Югра, городской округ Югорск, г. Югорск, улица Пожарского, земельный участок 9а	Обслуживание жилой застройки (2.7)	Образование земельного участка путем перераспределения земельного участка 86:22:0007002:91, земель, находящихся в государственной или муниципальной собственности
33.	:3У33	1588	Российская Федерация, Ханты-Мансийский автономный округ - Югра, городской округ Югорск, г. Югорск,, ул. Пожарского, земельный участок 9	Для индивидуального жилищного строительства (2.1)	Образование земельного участка путем перераспределения земельного участка 86:22:0007002:724, земель, находящихся в государственной или муниципальной собственности
34.	:3У34	1443	Российская Федерация, Ханты-Мансийский автономный округ - Югра, городской округ Югорск, г. Югорск, ул. Пожарского, земельный участок 8	Для индивидуального жилищного строительства (2.1)	Образование земельного участка путем перераспределения земельного участка 86:22:0007002:182, земель, находящихся в государственной или муниципальной собственности
35.	:3У35	1447	Российская Федерация, Ханты-Мансийский автономный округ - Югра, городской округ Югорск, г. Югорск, ул. Пожарского, земельный участок 2	Для индивидуального жилищного строительства (2.1)	Образование земельного участка путем перераспределения земельного участка 86:22:0007002:86, земель, находящихся в государственной или муниципальной собственности
36.	:3У36	1414	Российская Федерация, Ханты-Мансийский автономный округ -	Для индивидуального жилищного	Образование земельного участка путем перераспределения земельного участка

№ п/п	Условный номер земельного участка	Площадь, кв.м	Адрес	Вид разрешенного использования	Возможные способы образования
			Югра, городской округ Югорск, г. Югорск, улица Ольховая, земельный участок 7	строительства (2.1)	86:22:0007002:64, земель, находящихся в государственной или муниципальной собственности
37.	:3У37	1699	Российская Федерация, Ханты-Мансийский автономный округ - Югра, городской округ Югорск, г. Югорск, ул. Ольховая, земельный участок 5	Для индивидуального жилищного строительства (2.1)	Образование земельного участка путем перераспределения земельного участка 86:22:0007002:740, земель, находящихся в государственной или муниципальной собственности
38.	:3У38	1464	Российская Федерация, Ханты-Мансийский автономный округ - Югра, городской округ Югорск, г. Югорск, ул. Ольховая, земельный участок 2	Для индивидуального жилищного строительства (2.1)	Образование земельного участка путем перераспределения земельного участка 86:22:0007002:89, земель, находящихся в государственной или муниципальной собственности
39.	:3У39	1500	Российская Федерация, Ханты-Мансийский автономный округ - Югра, городской округ Югорск, г. Югорск, ул. Спасская, земельный участок 21	Для индивидуального жилищного строительства (2.1)	Образование земельного участка путем перераспределения земельного участка 86:22:0007002:82, земель, находящихся в государственной или муниципальной собственности
40.	:3У40	1593	Российская Федерация, Ханты-Мансийский автономный округ - Югра, городской округ Югорск, г. Югорск, ул. Спасская, земельный участок 11	Для индивидуального жилищного строительства (2.1)	Образование земельного участка путем перераспределения земельного участка 86:22:0007002:3, земель, находящихся в государственной или муниципальной собственности
41.	:3У41	1620	Российская Федерация, Ханты-Мансийский автономный округ - Югра, городской округ Югорск, г. Югорск,, ул. Спасская, земельный участок 9	Для индивидуального жилищного строительства (2.1)	Образование земельного участка путем перераспределения земельного участка 86:22:0007002:47, земель, находящихся в государственной или муниципальной собственности
42.	:3У42	1823	Российская Федерация, Ханты-Мансийский автономный округ - Югра, городской округ Югорск, г. Югорск, ул. Никольская, земельный участок 24	Для индивидуального жилищного строительства (2.1)	Образование земельного участка путем перераспределения земельного участка 86:22:0007002:292, земель, находящихся в государственной или муниципальной собственности
43.	:3У43	1653	Российская Федерация, Ханты-Мансийский автономный округ - Югра, городской округ Югорск, г. Югорск,, ул. Никольская, земельный	Для индивидуального жилищного строительства (2.1)	Образование земельного участка путем перераспределения земельного участка 86:22:0007002:216, земель, находящихся в государственной или муниципальной собственности

№ п/п	Условный номер земельного участка	Площадь, кв.м	Адрес	Вид разрешенного использования	Возможные способы образования
			участок 22		
44.	:3У44	1542	Российская Федерация, Ханты-Мансийский автономный округ - Югра, городской округ Югорск, г. Югорск, ул. Никольская, земельный участок 20	Для индивидуального жилищного строительства (2.1)	Образование земельного участка путем перераспределения земельного участка 86:22:0007002:83, земель, находящихся в государственной или муниципальной собственности
45.	:3У45	1550	Российская Федерация, Ханты-Мансийский автономный округ - Югра, городской округ Югорск, г. Югорск, ул. Никольская, земельный участок 18	Для индивидуального жилищного строительства (2.1)	Образование земельного участка путем перераспределения земельного участка 86:22:0007002:22, земель, находящихся в государственной или муниципальной собственности
46.	:3У46	1548	Российская Федерация, Ханты-Мансийский автономный округ - Югра, городской округ Югорск, г. Югорск, ул. Никольская, земельный участок 16	Для индивидуального жилищного строительства (2.1)	Образование земельного участка путем перераспределения земельного участка 86:22:0007002:9, земель, находящихся в государственной или муниципальной собственности
47.	:3У47	1584	Российская Федерация, Ханты-Мансийский автономный округ - Югра, городской округ Югорск, г. Югорск, ул. Никольская, земельный участок 14	Для индивидуального жилищного строительства (2.1)	Образование земельного участка путем перераспределения земельного участка 86:22:0007002:1, земель, находящихся в государственной или муниципальной собственности
48.	:3У48	807	Российская Федерация, Ханты-Мансийский автономный округ - Югра, городской округ Югорск, г. Югорск, ул. Никольская, земельный участок 12, кв. 1	Для индивидуального жилищного строительства (2.1)	Образование земельного участка путем перераспределения земельного участка 86:22:0007002:726, земель, находящихся в государственной или муниципальной собственности
49.	:3У49	815	Российская Федерация, Ханты-Мансийский автономный округ - Югра, городской округ Югорск, г. Югорск, ул. Никольская, земельный участок 12, кв. 2	Для индивидуального жилищного строительства (2.1)	Образование земельного участка путем перераспределения земельного участка 86:22:0007002:725, земель, находящихся в государственной или муниципальной собственности
50.	:3У50	1304	Российская Федерация, Ханты-Мансийский автономный округ - Югра, городской округ Югорск, г. Югорск, ул. Широкая, земельный участок 8	Для индивидуального жилищного строительства (2.1)	Образование земельного участка путем перераспределения земельного участка 86:22:0007002:172, земель, находящихся в государственной или муниципальной собственности
51.	:3У51	1257	Российская Федерация, Ханты-	Для индивидуального	Образование земельного участка путем

№ п/п	Условный номер земельного участка	Площадь, кв.м	Адрес	Вид разрешенного использования	Возможные способы образования
			Мансийский автономный округ - Югра, городской округ Югорск, г. Югорск, ул. Широкая, земельный участок 6	жилищного строительства (2.1)	перераспределения земельного участка 86:22:0007002:211, земель, находящихся в государственной или муниципальной собственности
52.	:3У52	1245	Российская Федерация, Ханты-Мансийский автономный округ - Югра, городской округ Югорск, г. Югорск, ул. Широкая, земельный участок 4	Для индивидуального жилищного строительства (2.1)	Образование земельного участка путем перераспределения земельного участка 86:22:0007002:21, земель, находящихся в государственной или муниципальной собственности
53.	:3У53	1424	Российская Федерация, Ханты-Мансийский автономный округ - Югра, городской округ Югорск, г. Югорск, ул. Пожарского, земельный участок 7	Для индивидуального жилищного строительства (2.1)	Образование земельного участка путем перераспределения земельного участка 86:22:0007002:169, земель, находящихся в государственной или муниципальной собственности
54.	:3У54	1385	Российская Федерация, Ханты-Мансийский автономный округ - Югра, городской округ Югорск, г. Югорск, ул. Пожарского, земельный участок 5	Для индивидуального жилищного строительства (2.1)	Образование земельного участка путем перераспределения земельного участка 86:22:0007002:205, земель, находящихся в государственной или муниципальной собственности
55.	:3У55	1382	Российская Федерация, Ханты-Мансийский автономный округ - Югра, городской округ Югорск, г. Югорск, ул. Пожарского, земельный участок 1	Для индивидуального жилищного строительства (2.1)	Образование земельного участка путем перераспределения земельного участка 86:22:0007002:174, земель, находящихся в государственной или муниципальной собственности
56.	:3У56	1330	Российская Федерация, Ханты-Мансийский автономный округ - Югра, городской округ Югорск, г. Югорск, ул. Спасская, земельный участок 5	Для индивидуального жилищного строительства (2.1)	Образование земельного участка путем перераспределения земельного участка 86:22:0007002:212, земель, находящихся в государственной или муниципальной собственности
57.	:3У57	1323	Российская Федерация, Ханты-Мансийский автономный округ - Югра, городской округ Югорск, г. Югорск, ул. Спасская, земельный участок 3	Для индивидуального жилищного строительства (2.1)	Образование земельного участка путем перераспределения земельного участка 86:22:0007002:160, земель, находящихся в государственной или муниципальной собственности
58.	:3У58	1926	Российская Федерация, Ханты-Мансийский автономный округ - Югра, городской округ Югорск, г.	Для индивидуального жилищного строительства (2.1)	Образование земельного участка путем перераспределения земельного участка 86:22:0007002:58, земель, находящихся в

№ п/п	Условный номер земельного участка	Площадь, кв.м	Адрес	Вид разрешенного использования	Возможные способы образования
			Югорск, ул. Минина, земельный участок 10		государственной или муниципальной собственности
59.	:3У59	2118	Российская Федерация, Ханты-Мансийский автономный округ - Югра, городской округ Югорск, г. Югорск, ул. Арантурская, земельный участок 5	Для индивидуального жилищного строительства (2.1)	Образование земельного участка путем перераспределения земельного участка 86:22:0007002:189, земель, находящихся в государственной или муниципальной собственности
60.	:3У61	1034	Российская Федерация, Ханты-Мансийский автономный округ - Югра, городской округ Югорск, г. Югорск,, ул. Арантурская, земельный участок 1	Для индивидуального жилищного строительства (2.1)	Образование земельного участка путем перераспределения земельного участка 86:22:0007002:300, земель, находящихся в государственной или муниципальной собственности
61.	:3У62	1478	Российская Федерация, Ханты-Мансийский автономный округ - Югра, городской округ Югорск, г. Югорск, ул. Минина, земельный участок 3	Для индивидуального жилищного строительства (2.1)	Образование земельного участка путем перераспределения земельного участка 86:22:0007002:183, земель, находящихся в государственной или муниципальной собственности
62.	:3У64	1589	Российская Федерация, Ханты-Мансийский автономный округ - Югра, городской округ Югорск, г. Югорск, ул. Никольская, земельный участок 6	Для индивидуального жилищного строительства (2.1)	Образование земельного участка путем перераспределения земельного участка 86:22:0007002:39, земель, находящихся в государственной или муниципальной собственности
63.	:3У65	1519	Российская Федерация, Ханты-Мансийский автономный округ - Югра, городской округ Югорск, г. Югорск, ул. Никольская, земельный участок 4	Для индивидуального жилищного строительства (2.1)	Образование земельного участка путем перераспределения земельного участка 86:22:0007002:16, земель, находящихся в государственной или муниципальной собственности
64.	:3У66	1606	Российская Федерация, Ханты-Мансийский автономный округ - Югра, городской округ Югорск, г. Югорск, ул. Никольская, земельный участок 2	Для индивидуального жилищного строительства (2.1)	Образование земельного участка путем перераспределения земельного участка 86:22:0007002:41, земель, находящихся в государственной или муниципальной собственности
65.	:3У67	725	Российская Федерация, Ханты-Мансийский автономный округ - Югра, городской округ Югорск, г. Югорск	Земельные участки (территории) общего пользования (12.0)	Образование земельных участков из земель или земельных участков, находящихся в государственной или муниципальной собственности
66.	:3У68	165	Российская Федерация, Ханты-	Земельные участки	Образование земельных участков из земель или

№ п/п	Условный номер земельного участка	Площадь, кв.м	Адрес	Вид разрешенного использования	Возможные способы образования
			Мансийский автономный округ - Югра, городской округ Югорск, г. Югорск	(территории) общего пользования (12.0)	земельных участков, находящихся в государственной или муниципальной собственности
67.	:3У69	644	Российская Федерация, Ханты-Мансийский автономный округ - Югра, городской округ Югорск, г. Югорск	Земельные участки (территории) общего пользования (12.0)	Образование земельных участков из земель или земельных участков, находящихся в государственной или муниципальной собственности
68.	:3У70	663	Российская Федерация, Ханты-Мансийский автономный округ - Югра, городской округ Югорск, г. Югорск	Земельные участки (территории) общего пользования (12.0)	Образование земельных участков из земель или земельных участков, находящихся в государственной или муниципальной собственности
69.	:3У71	577	Российская Федерация, Ханты-Мансийский автономный округ - Югра, городской округ Югорск, г. Югорск	Земельные участки (территории) общего пользования (12.0)	Образование земельных участков из земель или земельных участков, находящихся в государственной или муниципальной собственности
70.	:3У72	743	Российская Федерация, Ханты-Мансийский автономный округ - Югра, городской округ Югорск, г. Югорск	Земельные участки (территории) общего пользования (12.0)	Образование земельных участков из земель или земельных участков, находящихся в государственной или муниципальной собственности
71.	:3У73	197	Российская Федерация, Ханты-Мансийский автономный округ - Югра, городской округ Югорск, г. Югорск	Земельные участки (территории) общего пользования (12.0)	Образование земельных участков из земель или земельных участков, находящихся в государственной или муниципальной собственности
72.	:3У74	202	Российская Федерация, Ханты-Мансийский автономный округ - Югра, городской округ Югорск, г. Югорск	Земельные участки (территории) общего пользования (12.0)	Образование земельных участков из земель или земельных участков, находящихся в государственной или муниципальной собственности
73.	:3У75	565	Российская Федерация, Ханты-Мансийский автономный округ - Югра, городской округ Югорск, г. Югорск	Земельные участки (территории) общего пользования (12.0)	Образование земельных участков из земель или земельных участков, находящихся в государственной или муниципальной собственности
74.	:3У76	214	Российская Федерация, Ханты-Мансийский автономный округ - Югра, городской округ Югорск, г. Югорск	Земельные участки (территории) общего пользования (12.0)	Образование земельных участков из земель или земельных участков, находящихся в государственной или муниципальной собственности
75.	:3У77	449	Российская Федерация, Ханты-Мансийский автономный округ -	Земельные участки (территории) общего	Образование земельных участков из земель или земельных участков, находящихся в государственной

№ п/п	Условный номер земельного участка	Площадь, кв.м	Адрес	Вид разрешенного использования	Возможные способы образования
			Югра, городской округ Югорск, г. Югорск	пользования (12.0)	или муниципальной собственности
76.	:3У78	684	Российская Федерация, Ханты-Мансийский автономный округ - Югра, городской округ Югорск, г. Югорск	Земельные участки (территории) общего пользования (12.0)	Образование земельных участков из земель или земельных участков, находящихся в государственной или муниципальной собственности
77.	:3У79	855	Российская Федерация, Ханты-Мансийский автономный округ - Югра, городской округ Югорск, г. Югорск	Земельные участки (территории) общего пользования (12.0)	Образование земельных участков из земель или земельных участков, находящихся в государственной или муниципальной собственности
78.	:3У80	634	Российская Федерация, Ханты-Мансийский автономный округ - Югра, городской округ Югорск, г. Югорск	Земельные участки (территории) общего пользования (12.0)	Образование земельных участков из земель или земельных участков, находящихся в государственной или муниципальной собственности
79.	:3У81	30336	Российская Федерация, Ханты-Мансийский автономный округ - Югра, городской округ Югорск, г. Югорск, улица Декабристов - Студенческая	Улично-дорожная сеть (12.0.1)	Образование земельных участков из земель или земельных участков, находящихся в государственной или муниципальной собственности
80.	:3У82	4068	Российская Федерация, Ханты-Мансийский автономный округ - Югра, городской округ Югорск, г. Югорск, ул. Невская	Улично-дорожная сеть (12.0.1)	Образование земельных участков из земель или земельных участков, находящихся в государственной или муниципальной собственности
81.	:3У83	5422	Российская Федерация, Ханты-Мансийский автономный округ - Югра, городской округ Югорск, г. Югорск, ул. Рябиновая	Улично-дорожная сеть (12.0.1)	Образование земельных участков из земель или земельных участков, находящихся в государственной или муниципальной собственности
82.	:3У84	4685	Российская Федерация, Ханты-Мансийский автономный округ - Югра, городской округ Югорск, г. Югорск, пер. Арантурский	Улично-дорожная сеть (12.0.1)	Образование земельных участков из земель или земельных участков, находящихся в государственной или муниципальной собственности
83.	:3У85	14023	Российская Федерация, Ханты-Мансийский автономный округ - Югра, городской округ Югорск, г. Югорск	Земельные участки (территории) общего пользования (12.0)	Образование земельных участков из земель или земельных участков, находящихся в государственной или муниципальной собственности
84.	:3У86	9261	Российская Федерация, Ханты-Мансийский автономный округ -	Улично-дорожная сеть (12.0.1)	Образование земельных участков из земель или земельных участков, находящихся в государственной

№ п/п	Условный номер земельного участка	Площадь, кв.м	Адрес	Вид разрешенного использования	Возможные способы образования
			Югра, городской округ Югорск, г. Югорск, ул. Минина		или муниципальной собственности
85.	:3У89	3052	Российская Федерация, Ханты-Мансийский автономный округ - Югра, городской округ Югорск, г. Югорск	Земельные участки (территории) общего пользования (12.0)	Образование земельных участков из земель или земельных участков, находящихся в государственной или муниципальной собственности
86.	:3У94	12253	Российская Федерация, Ханты-Мансийский автономный округ - Югра, городской округ Югорск, г. Югорск, ул. Красина-Широкая	Улично-дорожная сеть (12.0.1)	Образование земельного участка путем перераспределения земельного участка 86:22:0007002:107, земель, находящихся в государственной или муниципальной собственности
87.	:3У100	1255	Российская Федерация, Ханты-Мансийский автономный округ - Югра, городской округ Югорск, г. Югорск, ул. Широкая, земельный участок 9	Для индивидуального жилищного строительства (2.1)	Образование земельного участка путем перераспределения земельного участка 86:22:0007002:72, земель, находящихся в государственной или муниципальной собственности
88.	:3У101	46	Российская Федерация, Ханты-Мансийский автономный округ - Югра, городской округ Югорск, г. Югорск, ул. Широкая	Земельные участки (территории) общего пользования (12.0)	Образование земельных участков из земель или земельных участков, находящихся в государственной или муниципальной собственности
2 этап					
89.	:3У92	881	Российская Федерация, Ханты-Мансийский автономный округ - Югра, городской округ Югорск, г. Югорск, улица Пожарского	Земельные участки (территории) общего пользования	Образование земельных участков из земель или земельных участков, находящихся в государственной или муниципальной собственности
90.	:3У93	4229	Российская Федерация, Ханты-Мансийский автономный округ - Югра, городской округ Югорск, г. Югорск, ул. Бородинская	Улично-дорожная сеть (12.0.1)	Образование земельных участков из земель или земельных участков, находящихся в государственной или муниципальной собственности
91.	:3У95	5155	Российская Федерация, Ханты-Мансийский автономный округ - Югра, городской округ Югорск, г. Югорск, ул. Ольховая	Улично-дорожная сеть (12.0.1)	Образование земельных участков из земель или земельных участков, находящихся в государственной или муниципальной собственности
92.	:3У96	24349	Российская Федерация, Ханты-Мансийский автономный округ - Югра, городской округ Югорск, г. Югорск, ул. Петровская	Улично-дорожная сеть (12.0.1)	Образование земельных участков из земель или земельных участков, находящихся в государственной или муниципальной собственности
93.	:3У98	2734	Российская Федерация, Ханты-	Земельные участки	Образование земельных участков из земель или

№ п/п	Условный номер земельного участка	Площадь, кв.м	Адрес	Вид разрешенного использования	Возможные способы образования
			Мансийский автономный округ - Югра, городской округ Югорск, г. Югорск	(территории) общего пользования (12.0)	земельных участков, находящихся в государственной или муниципальной собственности
94.	:ЗУ99	10 461	Российская Федерация, Ханты-Мансийский автономный округ - Югра, городской округ Югорск, г. Югорск, ул. Пожарского,	Улично-дорожная сеть (12.0.1)	Образование земельного участка путем перераспределения земельного участка 86:22:0000000:7855, земель, находящихся в государственной или муниципальной собственности
95.	:ЗУ102	1297	Российская Федерация, Ханты-Мансийский автономный округ - Югра, городской округ Югорск, г. Югорск, ул. Спасская, земельный участок 7	Для индивидуального жилищного строительства (2.1)	Образование земельного участка путем перераспределения земельного участка 86:22:0007002:87, земель, находящихся в государственной или муниципальной собственности
96.	:ЗУ106	14176	Российская Федерация, Ханты-Мансийский автономный округ - Югра, городской округ Югорск, г. Югорск, ул. Спасская	Улично-дорожная сеть (12.0.1)	Образование земельных участков из земель или земельных участков, находящихся в государственной или муниципальной собственности
3 этап					
97.	:ЗУ60	1840	Российская Федерация, Ханты-Мансийский автономный округ - Югра, городской округ Югорск, г. Югорск, ул. Арантурская, земельный участок 3	Для индивидуального жилищного строительства (2.1)	Образование земельного участка путем перераспределения земельного участка 86:22:0007002:221, земель, находящихся в государственной или муниципальной собственности
98.	:ЗУ90	1364	Российская Федерация, Ханты-Мансийский автономный округ - Югра, городской округ Югорск, г. Югорск, ул. Пожарского, земельный участок 15	Для индивидуального жилищного строительства (2.1)	Образование земельного участка путем перераспределения земельного участка 86:22:0007002:188, земель, находящихся в государственной или муниципальной собственности
99.	:ЗУ91	1651	Российская Федерация, Ханты-Мансийский автономный округ - Югра, городской округ Югорск, г. Югорск, ул. Широкая, земельный участок 1	Для индивидуального жилищного строительства (2.1)	Образование земельного участка путем перераспределения земельного участка 86:22:0007002:66, земель, находящихся в государственной или муниципальной собственности
100.	:ЗУ97	51972	Российская Федерация, Ханты-Мансийский автономный округ - Югра, городской округ Югорск, г. Югорск, ул. Арантурская	Улично-дорожная сеть (12.0.1)	Образование земельного участка путем перераспределения земельного участка 86:22:0007002:447, земель, находящихся в государственной или муниципальной собственности
101.	:ЗУ104	14218	Российская Федерация, Ханты-	Улично-дорожная сеть	Образование земельного участка путем

№ п/п	Условный номер земельного участка	Площадь, кв.м	Адрес	Вид разрешенного использования	Возможные способы образования
			Мансийский автономный округ - Югра, городской округ Югорск, г. Югорск, ул. Спасская	(12.0.1)	перераспределения земельного участка :ЗУ106, земель, находящихся в государственной или муниципальной собственности
102.	:ЗУ105	24378	Российская Федерация, Ханты-Мансийский автономный округ - Югра, городской округ Югорск, г. Югорск, ул. Петровская	Улично-дорожная сеть (12.0.1)	Образование земельного участка путем перераспределения земельного участка:ЗУ96, земель, находящихся в государственной или муниципальной собственности
4 этап					
103.	:ЗУ103	1048	Российская Федерация, Ханты-Мансийский автономный округ - Югра, городской округ Югорск, г. Югорск, улица Арантурская, земельный участок 1а	Для индивидуального жилищного строительства (2.1)	Образование земельного участка путем перераспределения земельного участка 86:22:0007002:301, земель, находящихся в государственной или муниципальной собственности

2. Перечень и сведения о площади образуемых земельных участков, которые будут отнесены к территориям общего пользования или имуществу общего пользования, в том числе в отношении которых предполагаются резервирование и (или) изъятие для государственных или муниципальных нужд

Данным проектом не планируется резервирование и (или) изъятие земельных участков для государственных или муниципальных нужд.

Перечень и сведения о площади образуемых земельных участков, которые будут отнесены к территориям общего пользования, возможные способы их образования приведены в таблице 2.

Таблица 2

Перечень и сведения о площади образуемых земельных участков, которые после образования будут относиться к территориям общего пользования в том числе возможные способы их образования, вид разрешенного использования

№ п/п	Условный номер земельного участка	Площадь, кв.м	Адрес	Вид разрешенного использования	Возможные способы образования
1 этап					
1.	:3У67	725	Российская Федерация, Ханты-Мансийский автономный округ - Югра, городской округ Югорск, г. Югорск	Земельные участки (территории) общего пользования (12.0)	Образование земельных участков из земель или земельных участков, находящихся в государственной или муниципальной собственности
2.	:3У68	165	Российская Федерация, Ханты-Мансийский автономный округ - Югра, городской округ Югорск, г. Югорск	Земельные участки (территории) общего пользования (12.0)	Образование земельных участков из земель или земельных участков, находящихся в государственной или муниципальной собственности
3.	:3У69	644	Российская Федерация, Ханты-Мансийский автономный округ - Югра, городской округ Югорск, г. Югорск	Земельные участки (территории) общего пользования (12.0)	Образование земельных участков из земель или земельных участков, находящихся в государственной или муниципальной собственности
4.	:3У70	663	Российская Федерация, Ханты-Мансийский автономный округ - Югра, городской округ Югорск, г. Югорск	Земельные участки (территории) общего пользования (12.0)	Образование земельных участков из земель или земельных участков, находящихся в государственной или муниципальной собственности
5.	:3У71	577	Российская Федерация, Ханты-Мансийский автономный округ - Югра, городской округ Югорск, г. Югорск	Земельные участки (территории) общего пользования (12.0)	Образование земельных участков из земель или земельных участков, находящихся в государственной или муниципальной собственности
6.	:3У72	743	Российская Федерация, Ханты-Мансийский автономный округ - Югра, городской округ Югорск, г. Югорск	Земельные участки (территории) общего пользования (12.0)	Образование земельных участков из земель или земельных участков, находящихся в государственной или муниципальной собственности
7.	:3У73	197	Российская Федерация, Ханты-Мансийский автономный округ - Югра, городской округ Югорск, г. Югорск	Земельные участки (территории) общего пользования (12.0)	Образование земельных участков из земель или земельных участков, находящихся в государственной или муниципальной собственности
8.	:3У74	202	Российская Федерация, Ханты-Мансийский автономный округ - Югра, городской округ Югорск, г. Югорск	Земельные участки (территории) общего пользования (12.0)	Образование земельных участков из земель или земельных участков, находящихся в государственной или муниципальной собственности

№ п/п	Условный номер земельного участка	Площадь, кв.м	Адрес	Вид разрешенного использования	Возможные способы образования
			Югорск		
9.	:3У75	565	Российская Федерация, Ханты-Мансийский автономный округ - Югра, городской округ Югорск, г. Югорск	Земельные участки (территории) общего пользования (12.0)	Образование земельных участков из земель или земельных участков, находящихся в государственной или муниципальной собственности
10.	:3У76	214	Российская Федерация, Ханты-Мансийский автономный округ - Югра, городской округ Югорск, г. Югорск	Земельные участки (территории) общего пользования (12.0)	Образование земельных участков из земель или земельных участков, находящихся в государственной или муниципальной собственности
11.	:3У77	449	Российская Федерация, Ханты-Мансийский автономный округ - Югра, городской округ Югорск, г. Югорск	Земельные участки (территории) общего пользования (12.0)	Образование земельных участков из земель или земельных участков, находящихся в государственной или муниципальной собственности
12.	:3У78	684	Российская Федерация, Ханты-Мансийский автономный округ - Югра, городской округ Югорск, г. Югорск	Земельные участки (территории) общего пользования (12.0)	Образование земельных участков из земель или земельных участков, находящихся в государственной или муниципальной собственности
13.	:3У79	855	Российская Федерация, Ханты-Мансийский автономный округ - Югра, городской округ Югорск, г. Югорск	Земельные участки (территории) общего пользования (12.0)	Образование земельных участков из земель или земельных участков, находящихся в государственной или муниципальной собственности
14.	:3У80	634	Российская Федерация, Ханты-Мансийский автономный округ - Югра, городской округ Югорск, г. Югорск	Земельные участки (территории) общего пользования (12.0)	Образование земельных участков из земель или земельных участков, находящихся в государственной или муниципальной собственности
15.	:3У81	30336	Российская Федерация, Ханты-Мансийский автономный округ - Югра, городской округ Югорск, г. Югорск, улица Декабристов - Студенческая	Улично-дорожная сеть (12.0.1)	Образование земельных участков из земель или земельных участков, находящихся в государственной или муниципальной собственности
16.	:3У82	4068	Российская Федерация, Ханты-Мансийский автономный округ -	Улично-дорожная сеть (12.0.1)	Образование земельных участков из земель или земельных участков, находящихся в государственной

№ п/п	Условный номер земельного участка	Площадь, кв.м	Адрес	Вид разрешенного использования	Возможные способы образования
			Югра, городской округ Югорск, г. Югорск, ул. Невская		или муниципальной собственности
17.	:ЗУ83	5422	Российская Федерация, Ханты-Мансийский автономный округ - Югра, городской округ Югорск, г. Югорск, ул. Рябиновая	Улично-дорожная сеть (12.0.1)	Образование земельных участков из земель или земельных участков, находящихся в государственной или муниципальной собственности
18.	:ЗУ84	4685	Российская Федерация, Ханты-Мансийский автономный округ - Югра, городской округ Югорск, г. Югорск, пер. Арантурский	Улично-дорожная сеть (12.0.1)	Образование земельных участков из земель или земельных участков, находящихся в государственной или муниципальной собственности
19.	:ЗУ85	14023	Российская Федерация, Ханты-Мансийский автономный округ - Югра, городской округ Югорск, г. Югорск	Земельные участки (территории) общего пользования (12.0)	Образование земельных участков из земель или земельных участков, находящихся в государственной или муниципальной собственности
20.	:ЗУ86	9261	Российская Федерация, Ханты-Мансийский автономный округ - Югра, городской округ Югорск, г. Югорск, ул. Минина	Улично-дорожная сеть (12.0.1)	Образование земельных участков из земель или земельных участков, находящихся в государственной или муниципальной собственности
21.	:ЗУ89	3052	Российская Федерация, Ханты-Мансийский автономный округ - Югра, городской округ Югорск, г. Югорск	Земельные участки (территории) общего пользования (12.0)	Образование земельных участков из земель или земельных участков, находящихся в государственной или муниципальной собственности
22.	:ЗУ94	12253	Российская Федерация, Ханты-Мансийский автономный округ - Югра, городской округ Югорск, г. Югорск, ул. Красина-Широкая	Улично-дорожная сеть (12.0.1)	Образование земельного участка путем перераспределения земельного участка 86:22:0007002:107, земель, находящихся в государственной или муниципальной собственности
23.	:ЗУ101	46	Российская Федерация, Ханты-Мансийский автономный округ - Югра, городской округ Югорск, г. Югорск, ул. Широкая	Земельные участки (территории) общего пользования (12.0)	Образование земельных участков из земель или земельных участков, находящихся в государственной или муниципальной собственности
2 этап					
24.	:ЗУ92	881	Российская Федерация, Ханты-	Земельные участки	Образование земельных участков из земель или

№ п/п	Условный номер земельного участка	Площадь, кв.м	Адрес	Вид разрешенного использования	Возможные способы образования
			Мансийский автономный округ - Югра, городской округ Югорск, г. Югорск, улица Пожарского	(территории) общего пользования	земельных участков, находящихся в государственной или муниципальной собственности
25.	:ЗУ93	4229	Российская Федерация, Ханты-Мансийский автономный округ - Югра, городской округ Югорск, г. Югорск, ул. Бородинская	Улично-дорожная сеть (12.0.1)	Образование земельных участков из земель или земельных участков, находящихся в государственной или муниципальной собственности
26.	:ЗУ95	5155	Российская Федерация, Ханты-Мансийский автономный округ - Югра, городской округ Югорск, г. Югорск, ул. Ольховая	Улично-дорожная сеть (12.0.1)	Образование земельных участков из земель или земельных участков, находящихся в государственной или муниципальной собственности
27.	:ЗУ96	24349	Российская Федерация, Ханты-Мансийский автономный округ - Югра, городской округ Югорск, г. Югорск, ул. Петровская	Улично-дорожная сеть (12.0.1)	Образование земельных участков из земель или земельных участков, находящихся в государственной или муниципальной собственности
28.	:ЗУ98	2734	Российская Федерация, Ханты-Мансийский автономный округ - Югра, городской округ Югорск, г. Югорск	Земельные участки (территории) общего пользования (12.0)	Образование земельных участков из земель или земельных участков, находящихся в государственной или муниципальной собственности
29.	:ЗУ99	10 461	Российская Федерация, Ханты-Мансийский автономный округ - Югра, городской округ Югорск, г. Югорск, ул. Пожарского,	Улично-дорожная сеть (12.0.1)	Образование земельного участка путем перераспределения земельного участка 86:22:0000000:7855, земель, находящихся в государственной или муниципальной собственности
30.	:ЗУ106	14176	Российская Федерация, Ханты-Мансийский автономный округ - Югра, городской округ Югорск, г. Югорск, ул. Спасская	Улично-дорожная сеть (12.0.1)	Образование земельных участков из земель или земельных участков, находящихся в государственной или муниципальной собственности
3 этап					
31.	:ЗУ97	51972	Российская Федерация, Ханты-Мансийский автономный округ - Югра, городской округ Югорск, г. Югорск, ул. Арантурская	Улично-дорожная сеть (12.0.1)	Образование земельного участка путем перераспределения земельного участка 86:22:0007002:447, земель, находящихся в государственной или муниципальной собственности

№ п/п	Условный номер земельного участка	Площадь, кв.м	Адрес	Вид разрешенного использования	Возможные способы образования
32.	:ЗУ104	14162	Российская Федерация, Ханты-Мансийский автономный округ - Югра, городской округ Югорск, г. Югорск, ул. Спасская	Улично-дорожная сеть (12.0.1)	Образование земельного участка путем перераспределения земельного участка :ЗУ106, земель, находящихся в государственной или муниципальной собственности
33.	:ЗУ105	24378	Российская Федерация, Ханты-Мансийский автономный округ - Югра, городской округ Югорск, г. Югорск, ул. Петровская	Улично-дорожная сеть (12.0.1)	Образование земельного участка путем перераспределения земельного участка :ЗУ96, земель, находящихся в государственной или муниципальной собственности

3. Предложения по установлению публичных сервитутов.

Данным проектом установление публичных сервитутов не предусматривается.

4. Вид разрешенного использования образуемых земельных участков в соответствии с проектом планировки территории

Вид разрешенного использования образуемых земельных участков в соответствии с проектом планировки представлен в таблицах 1 и 2.

5. Целевое назначение лесов, вид (виды) разрешенного использования лесного участка, количественные и качественные характеристики лесного участка, сведения о нахождении лесного участка в границах особо защитных участков лесов

Раздел «целевое назначение лесов, вид (виды) разрешенного использования лесного участка, количественные и качественные характеристики лесного участка, сведения о нахождении лесного участка в границах особо защитных участков лесов» не разрабатывался, так как разработка проекта межевания территории не ведется на землях лесного фонда.

Определение местоположения границ образуемых и (или) изменяемых лесных участков не требуется.

6. Сведения о границах контуров образуемых земельных участков

:зу1, зу2...., зун – условный номер вновь образуемого участка в соответствии с чертежом межевания;

№1, 2...., №n – номера характерных точек границ образуемых земельных участков.

Таблица 3

Ведомость координат характерных точек образуемых земельных участков

N_точк и	X, м	У, м	N_точк и	X, м	У, м
1 Этап					
:ЗУ1					
1	992 881,59	1 677 123,10	5	992 804,08	1 677 011,12
2	992 848,84	1 677 145,84	6	992 804,56	1 677 010,78
3	992 848,10	1 677 146,33	7	992 806,28	1 677 013,21
4	992 826,98	1 677 116,02	:ЗУ3		
5	992 827,50	1 677 115,65	1	992 859,87	1 677 020,55
6	992 860,33	1 677 092,78	2	992 827,15	1 677 043,72
:ЗУ2			3	992 806,28	1 677 013,21
1	992 827,15	1 677 043,72	4	992 804,56	1 677 010,78
2	992 795,41	1 677 066,23	5	992 826,22	1 676 995,59
3	992 793,41	1 677 067,49	6	992 836,59	1 676 988,40
4	992 771,52	1 677 035,69	7	992 837,03	1 676 988,10
			8	992 837,95	1 676 989,94
			9	992 838,59	1 676 990,77

№_точк и	Х, м	У, м
:3У4		
1	992 892,65	1 676 997,40
2	992 859,87	1 677 020,55
3	992 838,59	1 676 990,77
4	992 837,95	1 676 989,94
5	992 837,03	1 676 988,10
6	992 869,32	1 676 965,31
7	992 871,07	1 676 964,11
8	992 872,81	1 676 966,61
:3У5		
1	992 871,07	1 676 964,11
2	992 869,32	1 676 965,31
3	992 837,03	1 676 988,10
4	992 836,59	1 676 988,40
5	992 834,90	1 676 986,01
6	992 817,03	1 676 960,33
7	992 814,72	1 676 957,03
8	992 813,56	1 676 955,39
9	992 847,17	1 676 931,34
10	992 870,80	1 676 963,70
:3У6		
1	992 824,75	1 676 927,97
2	992 795,83	1 676 948,11
3	992 774,95	1 676 917,49
4	992 803,96	1 676 897,09
:3У7		
1	992 823,42	1 676 853,29
2	992 818,23	1 676 856,48
3	992 807,61	1 676 863,02
4	992 798,65	1 676 848,78
5	992 796,73	1 676 845,73
6	992 806,44	1 676 839,54
7	992 812,18	1 676 835,86
:3У8		
1	992 710,83	1 676 886,74
2	992 681,73	1 676 907,28
3	992 659,55	1 676 875,90
4	992 688,01	1 676 854,95
5	992 710,57	1 676 886,32
:3У9		
1	992 796,83	1 676 826,19
2	992 769,38	1 676 845,53
3	992 769,34	1 676 845,46
4	992 746,17	1 676 814,54
5	992 770,53	1 676 798,99
6	992 775,52	1 676 795,44
:3У10		
1	992 685,53	1 676 851,95
2	992 656,92	1 676 872,14
3	992 656,90	1 676 872,16
4	992 632,79	1 676 838,05
5	992 662,05	1 676 818,73
6	992 664,18	1 676 821,71
:3У11		
1	992 713,93	1 676 831,15
2	992 692,24	1 676 846,53
3	992 692,87	1 676 847,45
4	992 686,84	1 676 851,77

№_точк и	Х, м	У, м
5	992 685,53	1 676 851,95
6	992 664,18	1 676 821,71
7	992 662,05	1 676 818,73
8	992 662,25	1 676 818,60
9	992 691,34	1 676 798,86
10	992 713,53	1 676 830,56
:3У12		
1	992 766,62	1 676 793,11
2	992 743,39	1 676 810,13
3	992 736,22	1 676 800,48
4	992 723,41	1 676 783,18
5	992 721,38	1 676 780,49
6	992 720,82	1 676 779,78
7	992 745,59	1 676 763,07
:3У13		
1	992 570,93	1 676 689,96
2	992 542,67	1 676 709,55
3	992 525,91	1 676 686,06
4	992 521,64	1 676 679,70
5	992 549,62	1 676 659,53
6	992 549,84	1 676 659,85
7	992 565,21	1 676 681,91
8	992 567,13	1 676 684,64
:3У14		
1	992 571,54	1 676 575,67
2	992 569,01	1 676 578,70
3	992 568,61	1 676 579,17
4	992 565,84	1 676 580,84
5	992 565,05	1 676 579,73
6	992 536,45	1 676 599,91
7	992 514,61	1 676 569,00
8	992 515,25	1 676 568,54
9	992 516,73	1 676 567,51
10	992 545,14	1 676 547,05
11	992 547,21	1 676 545,57
12	992 547,34	1 676 545,48
13	992 549,82	1 676 543,99
14	992 556,29	1 676 553,53
15	992 558,04	1 676 556,02
16	992 569,89	1 676 573,26
:3У15		
1	992 547,21	1 676 545,57
2	992 545,14	1 676 547,05
3	992 516,73	1 676 567,51
4	992 515,25	1 676 568,54
5	992 514,61	1 676 569,00
6	992 492,48	1 676 537,62
7	992 493,22	1 676 537,08
8	992 497,49	1 676 534,52
9	992 497,40	1 676 534,41
10	992 497,72	1 676 534,18
11	992 497,74	1 676 534,21
12	992 505,35	1 676 529,14
13	992 505,31	1 676 528,97
14	992 510,75	1 676 525,30
15	992 521,27	1 676 518,03
16	992 521,53	1 676 517,84
17	992 525,69	1 676 515,09

N_точк и	X, м	Y, м
:3Y16		
1	992 525,73	1 676 514,86
2	992 525,69	1 676 515,09
3	992 521,53	1 676 517,84
4	992 521,27	1 676 518,03
5	992 510,75	1 676 525,30
6	992 505,31	1 676 528,97
7	992 505,35	1 676 529,14
8	992 497,74	1 676 534,21
9	992 497,72	1 676 534,18
10	992 497,40	1 676 534,41
11	992 497,49	1 676 534,52
12	992 493,22	1 676 537,08
13	992 492,48	1 676 537,62
14	992 469,74	1 676 505,37
15	992 489,86	1 676 491,60
16	992 498,87	1 676 485,61
17	992 503,01	1 676 482,88
:3Y17		
1	992 452,85	1 676 568,13
2	992 400,79	1 676 592,74
3	992 368,54	1 676 526,54
4	992 422,01	1 676 502,50
:3Y18		
1	993 016,82	1 677 029,12
2	992 986,12	1 677 050,13
3	992 978,98	1 677 040,40
4	992 964,91	1 677 020,55
5	992 994,53	1 677 000,05
6	993 005,90	1 677 014,91
:3Y19		
1	993 048,35	1 677 012,24
2	993 020,37	1 677 033,55
3	993 016,82	1 677 029,12
4	993 005,90	1 677 014,91
5	992 994,53	1 677 000,05
6	992 991,57	1 676 995,34
7	992 992,57	1 676 994,65
8	993 022,22	1 676 974,01
9	993 022,23	1 676 974,02
10	993 024,93	1 676 978,50
11	993 024,44	1 676 978,89
12	993 024,51	1 676 979,00
13	993 034,00	1 676 992,17
14	993 046,00	1 677 009,23
15	993 046,70	1 677 009,88
:3Y20		
1	993 074,41	1 676 989,18
2	993 067,68	1 676 993,95
3	993 062,38	1 676 997,75
4	993 046,70	1 677 009,88
5	993 046,00	1 677 009,23
6	993 034,00	1 676 992,17
7	993 024,51	1 676 979,00
8	993 024,44	1 676 978,89
9	993 024,93	1 676 978,50
10	993 022,23	1 676 974,02
11	993 049,95	1 676 954,05

N_точк и	X, м	Y, м
12	993 053,08	1 676 958,55
:3Y21		
1	992 990,33	1 676 930,08
2	992 960,42	1 676 950,38
3	992 960,31	1 676 950,21
4	992 951,39	1 676 936,94
5	992 940,65	1 676 920,40
6	992 940,45	1 676 920,09
7	992 941,30	1 676 919,48
8	992 949,39	1 676 913,63
9	992 957,11	1 676 908,06
10	992 964,22	1 676 902,70
11	992 969,32	1 676 899,16
12	992 969,48	1 676 899,40
13	992 979,07	1 676 913,65
14	992 990,00	1 676 929,32
:3Y22		
1	992 969,32	1 676 899,16
2	992 964,22	1 676 902,70
3	992 957,11	1 676 908,06
4	992 949,39	1 676 913,63
5	992 941,30	1 676 919,48
6	992 938,01	1 676 914,86
7	992 916,45	1 676 882,93
8	992 944,83	1 676 862,86
9	992 966,39	1 676 894,23
:3Y23		
1	992 997,61	1 676 878,99
2	992 969,48	1 676 899,40
3	992 969,32	1 676 899,16
4	992 966,39	1 676 894,23
5	992 944,83	1 676 862,86
6	992 969,97	1 676 845,85
7	992 973,11	1 676 843,72
8	992 973,55	1 676 844,36
9	992 994,63	1 676 874,78
:3Y24		
1	992 937,58	1 676 849,02
2	992 907,54	1 676 869,82
3	992 907,49	1 676 869,74
4	992 902,98	1 676 863,58
5	992 890,24	1 676 845,65
6	992 903,04	1 676 836,97
7	992 920,60	1 676 824,20
8	992 927,08	1 676 833,43
9	992 934,55	1 676 844,76
10	992 937,40	1 676 848,71
:3Y25		
1	992 967,24	1 676 828,48
2	992 937,58	1 676 849,02
3	992 937,40	1 676 848,71
4	992 934,55	1 676 844,76
5	992 927,08	1 676 833,43
6	992 920,60	1 676 824,20
7	992 921,51	1 676 823,42
8	992 949,41	1 676 803,25
9	992 950,05	1 676 804,13
10	992 966,89	1 676 827,89

N_точк и	X, м	Y, м
:3Y26		
1	992 997,02	1 676 807,86
2	992 967,24	1 676 828,48
3	992 966,89	1 676 827,89
4	992 950,05	1 676 804,13
5	992 949,41	1 676 803,25
6	992 952,37	1 676 801,17
7	992 966,68	1 676 790,91
8	992 967,26	1 676 791,71
9	992 972,59	1 676 787,91
10	992 978,73	1 676 783,42
11	992 979,00	1 676 783,09
12	992 979,59	1 676 782,67
:3Y27		
1	992 890,24	1 676 845,65
2	992 887,88	1 676 847,29
3	992 861,27	1 676 866,11
4	992 858,33	1 676 868,14
5	992 849,42	1 676 853,96
6	992 848,06	1 676 837,86
7	992 847,75	1 676 834,15
8	992 870,66	1 676 817,72
9	992 871,83	1 676 819,36
:3Y28		
1	992 854,16	1 676 782,35
2	992 820,41	1 676 803,84
3	992 799,92	1 676 773,00
4	992 833,01	1 676 750,48
:3Y29		
1	992 878,02	1 676 767,15
2	992 854,16	1 676 782,35
3	992 833,01	1 676 750,48
4	992 856,33	1 676 733,5
5	992 861,41	1 676 741,63
:3Y30		
1	992 909,57	1 676 747,08
2	992 879,10	1 676 766,59
3	992 870,16	1 676 752,87
4	992 862,44	1 676 741,03
5	992 856,94	1 676 732,92
6	992 858,05	1 676 732,10
7	992 871,94	1 676 722,04
8	992 884,99	1 676 712,31
9	992 888,49	1 676 717,15
10	992 899,04	1 676 731,79
11	992 902,46	1 676 737,27
12	992 908,13	1 676 745,06
:3Y31		
1	992 939,19	1 676 726,89
2	992 909,57	1 676 747,08
3	992 908,13	1 676 745,06
4	992 902,46	1 676 737,27
5	992 899,04	1 676 731,79
6	992 888,49	1 676 717,15
7	992 917,02	1 676 696,71
8	992 917,44	1 676 696,36
:3Y32		
1	992 884,99	1 676 712,31

N_точк и	X, м	Y, м
2	992 871,94	1 676 722,04
3	992 858,05	1 676 732,10
4	992 856,88	1 676 730,29
5	992 855,51	1 676 731,29
6	992 854,70	1 676 730,16
7	992 842,26	1 676 712,60
8	992 834,10	1 676 701,07
9	992 862,66	1 676 680,84
10	992 884,06	1 676 711,04
11	992 884,29	1 676 711,36
:3Y33		
1	992 917,44	1 676 696,36
2	992 917,02	1 676 696,71
3	992 888,49	1 676 717,15
4	992 884,99	1 676 712,31
5	992 884,29	1 676 711,36
6	992 884,06	1 676 711,04
7	992 862,66	1 676 680,84
8	992 891,19	1 676 660,73
9	992 891,92	1 676 660,22
:3Y34		
1	992 784,56	1 676 712,25
2	992 757,33	1 676 730,98
3	992 752,90	1 676 734,02
4	992 731,65	1 676 703,51
5	992 731,70	1 676 703,47
6	992 763,15	1 676 681,19
7	992 763,57	1 676 681,76
8	992 784,21	1 676 711,70
:3Y35		
1	992 879,26	1 676 644,24
2	992 848,08	1 676 666,16
3	992 841,64	1 676 657,22
4	992 842,24	1 676 656,76
5	992 831,61	1 676 641,91
6	992 830,74	1 676 641,97
7	992 827,05	1 676 636,83
8	992 826,05	1 676 635,64
9	992 857,82	1 676 613,35
10	992 858,53	1 676 612,87
:3Y36		
1	992 759,93	1 676 676,87
2	992 728,39	1 676 698,82
3	992 707,62	1 676 668,99
4	992 738,96	1 676 646,13
5	992 739,11	1 676 647,00
6	992 748,06	1 676 659,78
:3Y37		
1	992 795,51	1 676 659,57
2	992 763,57	1 676 681,76
3	992 763,15	1 676 681,19
4	992 759,93	1 676 676,87
5	992 748,06	1 676 659,78
6	992 739,11	1 676 647,00
7	992 738,96	1 676 646,13
8	992 769,89	1 676 623,57
9	992 791,53	1 676 653,98
:3Y38		

№_точк и	X, м	Y, м
1	992 823,36	1 676 564,19
2	992 791,67	1 676 586,78
3	992 770,42	1 676 556,09
4	992 773,73	1 676 553,47
5	992 780,21	1 676 549,00
6	992 783,43	1 676 546,59
7	992 801,47	1 676 533,58
8	992 802,06	1 676 533,13
:3У39		
1	993 130,00	1 676 979,23
2	993 101,62	1 676 998,12
3	993 101,39	1 676 998,28
4	993 094,85	1 676 988,77
5	993 094,24	1 676 988,01
6	993 089,12	1 676 980,45
7	993 087,16	1 676 976,93
8	993 080,74	1 676 964,75
9	993 086,52	1 676 961,64
10	993 092,19	1 676 958,46
11	993 118,62	1 676 943,66
12	993 124,75	1 676 961,39
13	993 127,06	1 676 968,32
14	993 128,96	1 676 975,85
15	993 129,93	1 676 978,96
:3У40		
1	993 067,34	1 676 801,83
2	993 035,84	1 676 823,17
3	993 028,30	1 676 828,23
4	993 009,52	1 676 800,60
5	993 010,31	1 676 799,72
6	993 048,22	1 676 773,81
7	993 067,17	1 676 801,56
:3У41		
1	993 051,22	1 676 771,64
2	993 048,22	1 676 773,81
3	993 010,31	1 676 799,72
4	993 009,52	1 676 800,60
5	992 991,87	1 676 774,28
6	993 022,77	1 676 751,90
7	993 032,98	1 676 745,06
8	993 040,56	1 676 756,17
9	993 042,91	1 676 759,62
10	993 050,01	1 676 770,05
:3У42		
1	993 172,62	1 676 950,86
2	993 130,00	1 676 979,23
3	993 129,93	1 676 978,96
4	993 128,96	1 676 975,85
5	993 127,06	1 676 968,32
6	993 124,75	1 676 961,39
7	993 118,62	1 676 943,66
8	993 116,74	1 676 939,75
9	993 149,08	1 676 917,70
10	993 149,91	1 676 917,28
:3У43		
1	993 159,10	1 676 910,73
2	993 149,91	1 676 917,28
3	993 149,08	1 676 917,70

№_точк и	X, м	Y, м
4	993 116,74	1 676 939,75
5	993 116,52	1 676 939,31
6	993 114,24	1 676 933,44
7	993 104,74	1 676 905,45
8	993 118,92	1 676 895,42
9	993 133,51	1 676 885,10
10	993 137,85	1 676 882,18
11	993 138,89	1 676 881,47
:3У44		
1	993 144,28	1 676 877,69
2	993 141,60	1 676 879,57
3	993 141,64	1 676 879,62
4	993 138,89	1 676 881,47
5	993 137,85	1 676 882,18
6	993 133,51	1 676 885,10
7	993 118,92	1 676 895,42
8	993 104,74	1 676 905,45
9	993 098,10	1 676 885,75
10	993 094,31	1 676 874,46
11	993 093,70	1 676 872,71
12	993 094,30	1 676 872,39
13	993 093,62	1 676 870,41
14	993 122,20	1 676 850,19
15	993 125,61	1 676 847,99
:3У45		
1	993 133,81	1 676 842,75
2	993 125,61	1 676 847,99
3	993 122,20	1 676 850,19
4	993 093,62	1 676 870,41
5	993 089,14	1 676 856,84
6	993 083,82	1 676 840,76
7	993 081,23	1 676 834,98
8	993 114,63	1 676 813,74
:3У46		
1	993 119,81	1 676 810,50
2	993 114,63	1 676 813,74
3	993 081,23	1 676 834,98
4	993 067,34	1 676 801,83
5	993 067,17	1 676 801,56
6	993 095,96	1 676 782,07
7	993 098,84	1 676 780,12
8	993 100,35	1 676 779,74
:3У47		
1	993 105,69	1 676 776,17
2	993 100,35	1 676 779,74
3	993 098,84	1 676 780,12
4	993 095,96	1 676 782,07
5	993 067,17	1 676 801,56
6	993 048,22	1 676 773,81
7	993 051,22	1 676 771,64
8	993 073,53	1 676 756,14
9	993 085,50	1 676 747,83
10	993 087,02	1 676 747,42
:3У48		
1	993 080,89	1 676 725,49
2	993 074,34	1 676 729,98
3	993 071,72	1 676 726,17
4	993 077,76	1 676 722,05

№_точк и	X, м	Y, м
5	993 078,33	1 676 721,60
6	993 092,56	1 676 743,27
7	993 087,02	1 676 747,42
8	993 085,50	1 676 747,83
9	993 073,53	1 676 756,14
10	993 051,22	1 676 771,64
11	993 050,01	1 676 770,05
12	993 042,91	1 676 759,62
13	993 040,56	1 676 756,17
14	993 063,42	1 676 740,48
15	993 067,61	1 676 746,71
16	993 071,59	1 676 744,01
17	993 081,99	1 676 736,97
18	993 086,45	1 676 733,96
:3У49		
1	993 086,45	1 676 733,96
2	993 081,99	1 676 736,97
3	993 071,59	1 676 744,01
4	993 067,61	1 676 746,71
5	993 063,42	1 676 740,48
6	993 040,56	1 676 756,17
7	993 032,98	1 676 745,06
8	993 036,64	1 676 742,60
9	993 074,90	1 676 716,37
10	993 078,33	1 676 721,60
11	993 077,76	1 676 722,05
12	993 071,72	1 676 726,17
13	993 074,34	1 676 729,98
14	993 080,89	1 676 725,49
:3У50		
1	992 978,76	1 676 699,15
2	992 951,91	1 676 718,39
3	992 930,36	1 676 688,28
4	992 928,74	1 676 686,14
5	992 956,00	1 676 667,20
6	992 957,20	1 676 669,06
:3У51		
1	993 005,18	1 676 680,21
2	992 978,76	1 676 699,15
3	992 957,20	1 676 669,06
4	992 956,00	1 676 667,20
5	992 982,66	1 676 649,41
6	992 983,61	1 676 650,12
:3У52		
1	993 031,60	1 676 661,28
2	993 005,18	1 676 680,21
3	992 983,61	1 676 650,12
4	992 982,66	1 676 649,41
5	993 008,80	1 676 630,30
6	993 010,05	1 676 631,19
:3У53		
1	992 956,75	1 676 662,14
2	992 927,65	1 676 682,85
3	992 926,79	1 676 683,48
4	992 904,34	1 676 651,80
5	992 934,08	1 676 630,67
6	992 935,13	1 676 631,87
:3У54		

№_точк и	X, м	Y, м
1	992 985,81	1 676 641,16
2	992 956,75	1 676 662,14
3	992 935,13	1 676 631,87
4	992 934,08	1 676 630,67
5	992 963,52	1 676 609,75
6	992 964,70	1 676 611,43
7	992 984,86	1 676 640,08
:3У55		
1	993 044,59	1 676 599,93
2	993 014,88	1 676 620,17
3	993 014,29	1 676 619,36
4	992 992,99	1 676 589,05
5	993 022,48	1 676 568,71
6	993 031,19	1 676 580,23
7	993 044,22	1 676 598,82
:3У56		
1	992 891,87	1 676 581,89
2	992 888,85	1 676 584,15
3	992 885,18	1 676 586,69
4	992 871,93	1 676 595,86
5	992 870,29	1 676 597,00
6	992 867,64	1 676 598,83
7	992 842,31	1 676 562,37
8	992 845,02	1 676 560,35
9	992 864,55	1 676 546,55
10	992 866,55	1 676 545,12
11	992 877,97	1 676 561,17
:3У57		
1	992 866,55	1 676 545,12
2	992 864,55	1 676 546,55
3	992 845,02	1 676 560,35
4	992 842,31	1 676 562,37
5	992 816,13	1 676 526,45
6	992 816,64	1 676 526,10
7	992 821,93	1 676 522,45
8	992 831,82	1 676 515,61
9	992 839,69	1 676 510,03
10	992 840,74	1 676 509,27
11	992 859,43	1 676 535,13
:3У58		
1	992 953,26	1 676 593,85
2	992 917,82	1 676 618,67
3	992 917,43	1 676 618,94
4	992 901,89	1 676 596,54
5	992 895,63	1 676 587,49
6	992 904,05	1 676 581,79
7	992 938,52	1 676 557,34
8	992 949,50	1 676 572,55
:3У59		
1	992 804,38	1 676 457,84
2	992 780,16	1 676 475,36
3	992 738,15	1 676 416,46
4	992 754,99	1 676 407,43
5	992 768,87	1 676 405,78
6	992 790,24	1 676 437,02
7	992 791,67	1 676 439,35
8	992 798,04	1 676 448,90
9	992 804,22	1 676 457,37

N_точк и	X, м	Y, м
:3У61		
1	992 856,71	1 676 435,14
2	992 853,24	1 676 437,79
3	992 848,69	1 676 441,20
4	992 843,62	1 676 445,03
5	992 841,29	1 676 446,75
6	992 833,43	1 676 437,98
7	992 823,84	1 676 425,93
8	992 816,15	1 676 414,75
9	992 811,71	1 676 408,56
10	992 807,56	1 676 403,25
11	992 807,25	1 676 402,70
12	992 806,64	1 676 401,81
13	992 830,42	1 676 399,32
14	992 832,18	1 676 402,13
:3У62		
1	992 972,97	1 676 453,81
2	992 943,33	1 676 474,30
3	992 941,56	1 676 475,52
4	992 921,74	1 676 446,49
5	992 923,64	1 676 445,09
6	992 930,52	1 676 440,34
7	992 959,72	1 676 420,55
:3У64		
1	993 027,72	1 676 459,21
2	993 015,96	1 676 466,60
3	992 989,38	1 676 486,60
4	992 972,97	1 676 453,81
5	993 004,81	1 676 431,94
6	993 006,53	1 676 430,82
7	993 008,19	1 676 429,86
:3У65		
1	993 012,09	1 676 426,96
2	993 009,76	1 676 428,70
3	993 009,67	1 676 428,76
4	993 008,19	1 676 429,86
5	993 006,53	1 676 430,82
6	993 004,81	1 676 431,94
7	992 972,97	1 676 453,81
8	992 959,72	1 676 420,55
9	992 961,53	1 676 419,32
10	992 989,73	1 676 399,60
11	992 992,01	1 676 398,29
:3У66		
1	993 000,23	1 676 392,83
2	992 992,01	1 676 398,29
3	992 989,73	1 676 399,60
4	992 961,53	1 676 419,32
5	992 945,69	1 676 386,06
6	992 945,43	1 676 385,53
7	992 979,22	1 676 362,79
:3У67		
1	992 925,55	1 677 046,43
2	992 892,52	1 677 069,06
3	992 860,33	1 677 092,78
4	992 860,33	1 677 092,78
5	992 827,50	1 677 115,65
6	992 826,98	1 677 116,02

N_точк и	X, м	Y, м
7	992 823,38	1 677 111,30
8	992 859,45	1 677 085,81
9	992 890,20	1 677 063,50
10	992 893,80	1 677 061,13
11	992 898,35	1 677 058,00
12	992 901,59	1 677 055,91
13	992 907,69	1 677 051,62
14	992 922,00	1 677 041,23
:3У68		
1	992 804,08	1 677 011,12
2	992 771,52	1 677 035,69
3	992 768,73	1 677 031,64
4	992 801,97	1 677 008,71
5	992 802,31	1 677 008,74
6	992 802,31	1 677 008,74
:3У69		
1	992 803,96	1 676 897,09
2	992 774,95	1 676 917,49
3	992 745,96	1 676 937,86
4	992 717,29	1 676 957,13
5	992 716,72	1 676 957,27
6	992 713,07	1 676 952,08
7	992 742,16	1 676 932,63
8	992 772,24	1 676 912,54
9	992 800,79	1 676 892,31
10	992 800,79	1 676 892,31
:3У70		
1	992 770,53	1 676 798,99
2	992 746,17	1 676 814,54
3	992 722,25	1 676 830,93
4	992 716,37	1 676 835,06
5	992 688,01	1 676 854,95
6	992 659,55	1 676 875,90
7	992 658,60	1 676 874,56
8	992 658,52	1 676 874,44
9	992 657,49	1 676 872,99
10	992 656,90	1 676 872,16
11	992 656,92	1 676 872,14
12	992 685,53	1 676 851,95
13	992 686,84	1 676 851,77
14	992 692,87	1 676 847,45
15	992 692,24	1 676 846,53
16	992 713,93	1 676 831,15
17	992 713,53	1 676 830,56
18	992 721,04	1 676 825,43
19	992 743,39	1 676 810,13
20	992 766,62	1 676 793,11
:3У71		
1	992 711,87	1 676 717,12
2	992 711,87	1 676 717,12
3	992 684,98	1 676 736,15
4	992 684,97	1 676 736,15
5	992 657,25	1 676 755,70
6	992 646,79	1 676 762,78
7	992 630,20	1 676 774,60
8	992 626,76	1 676 770,14
9	992 635,32	1 676 764,06
10	992 653,74	1 676 750,99

№_точк и	Х, м	У, м
11	992 681,15	1 676 731,71
12	992 708,55	1 676 712,43
:3У72		
1	992 656,21	1 676 636,75
2	992 628,60	1 676 656,05
3	992 601,17	1 676 675,46
4	992 573,70	1 676 694,81
5	992 559,91	1 676 704,16
6	992 555,00	1 676 707,56
7	992 550,28	1 676 710,80
8	992 546,11	1 676 713,76
9	992 545,80	1 676 714,00
10	992 542,67	1 676 709,55
11	992 570,93	1 676 689,96
12	992 592,07	1 676 675,10
13	992 596,74	1 676 671,82
14	992 598,01	1 676 670,86
15	992 625,22	1 676 651,52
16	992 653,16	1 676 632,45
:3У73		
1	992 994,54	1 677 000,05
2	992 964,91	1 677 020,55
3	992 963,72	1 677 014,42
4	992 991,57	1 676 995,34
5	992 994,53	1 677 000,05
:3У74		
1	992 941,30	1 676 919,48
2	992 941,30	1 676 919,48
3	992 940,45	1 676 920,09
4	992 935,12	1 676 923,27
5	992 930,48	1 676 926,20
6	992 924,40	1 676 930,46
7	992 916,06	1 676 936,05
8	992 911,57	1 676 939,10
9	992 908,46	1 676 933,91
10	992 938,01	1 676 914,86
:3У75		
1	993 024,85	1 676 906,11
2	993 019,11	1 676 910,14
3	992 997,61	1 676 878,99
4	992 994,63	1 676 874,78
5	992 973,55	1 676 844,36
6	992 973,11	1 676 843,72
7	992 973,53	1 676 843,43
8	992 978,91	1 676 839,78
9	992 978,91	1 676 839,78
:3У76		
1	992 763,15	1 676 681,19
2	992 763,15	1 676 681,19
3	992 731,70	1 676 703,47
4	992 731,65	1 676 703,51
5	992 728,39	1 676 698,82
6	992 759,93	1 676 676,87
:3У77		
1	992 858,53	1 676 612,87
2	992 858,53	1 676 612,87
3	992 857,82	1 676 613,35
4	992 826,05	1 676 635,64

№_точк и	Х, м	У, м
5	992 827,05	1 676 636,83
6	992 807,25	1 676 650,11
7	992 796,36	1 676 657,38
8	992 795,90	1 676 659,30
9	992 795,51	1 676 659,57
10	992 791,53	1 676 653,98
11	992 822,85	1 676 631,46
12	992 855,44	1 676 608,59
:3У78		
1	992 802,06	1 676 533,13
2	992 801,47	1 676 533,58
3	992 783,43	1 676 546,59
4	992 780,21	1 676 549,00
5	992 773,73	1 676 553,47
6	992 770,42	1 676 556,09
7	992 738,43	1 676 578,53
8	992 708,07	1 676 601,01
9	992 705,07	1 676 603,10
10	992 701,86	1 676 597,71
11	992 731,43	1 676 577,32
12	992 734,45	1 676 575,25
13	992 735,94	1 676 574,25
14	992 766,93	1 676 551,17
15	992 778,63	1 676 542,54
16	992 796,23	1 676 529,88
17	992 798,64	1 676 528,14
18	992 798,64	1 676 528,14
:3У79		
1	992 721,47	1 676 419,28
2	992 689,94	1 676 441,27
3	992 657,67	1 676 463,71
4	992 625,39	1 676 485,05
5	992 625,38	1 676 485,04
6	992 594,11	1 676 506,65
7	992 592,87	1 676 502,53
8	992 619,11	1 676 483,82
9	992 642,83	1 676 467,09
10	992 671,52	1 676 446,43
11	992 718,01	1 676 413,86
:3У80		
1	993 044,59	1 676 599,93
2	993 035,41	1 676 611,64
3	993 035,41	1 676 611,64
4	993 008,80	1 676 630,30
5	992 982,66	1 676 649,41
6	992 956,00	1 676 667,20
7	992 928,74	1 676 686,14
8	992 926,79	1 676 683,48
9	992 927,65	1 676 682,85
10	992 956,75	1 676 662,14
11	992 985,81	1 676 641,16
12	992 984,86	1 676 640,08
13	993 014,29	1 676 619,36
14	993 014,88	1 676 620,17
:3У81		
1	993 187,25	1 677 028,87
2	993 119,00	1 677 070,30
3	992 984,34	1 677 157,40

№_точк и	X, м	Y, м
4	992 891,95	1 677 218,20
5	992 852,50	1 677 160,79
6	992 855,47	1 677 158,38
7	992 855,95	1 677 157,99
8	992 848,10	1 677 146,33
9	992 848,84	1 677 145,84
10	992 881,59	1 677 123,10
11	992 885,86	1 677 119,95
12	992 913,48	1 677 099,60
13	992 946,48	1 677 076,97
14	992 986,12	1 677 050,13
15	993 016,82	1 677 029,12
16	993 020,37	1 677 033,55
17	993 048,35	1 677 012,24
18	993 046,70	1 677 009,88
19	993 062,38	1 676 997,75
20	993 067,68	1 676 993,95
21	993 074,41	1 676 989,18
22	993 092,93	1 677 018,01
23	993 115,63	1 677 000,98
24	993 101,39	1 676 998,28
25	993 130,00	1 676 979,23
26	993 172,62	1 676 950,86
27	993 183,58	1 676 968,55
28	993 186,51	1 676 975,57
29	993 176,57	1 676 982,78
30	993 176,53	1 676 982,93
31	993 171,42	1 676 997,48
32	993 176,40	1 677 006,92
33	993 182,51	1 677 019,27
34	992 862,55	1 677 149,69
35	992 861,55	1 677 150,69
36	992 860,55	1 677 149,69
37	992 861,55	1 677 148,69
38	993 131,08	1 676 979,91
39	993 130,28	1 676 980,71
40	993 129,48	1 676 979,91
41	993 130,28	1 676 979,11
42	992 923,56	1 677 104,04
43	992 922,56	1 677 105,04
44	992 921,56	1 677 104,04
45	992 922,56	1 677 103,04
46	993 088,79	1 677 032,41
47	993 087,64	1 677 033,37
48	993 086,68	1 677 032,21
49	993 087,84	1 677 031,26
50	992 959,68	1 677 077,38
51	992 958,78	1 677 078,04
52	992 958,17	1 677 077,18
53	992 959,08	1 677 076,47
:3У82		
1	993 042,64	1 676 913,91
2	993 028,90	1 676 923,59
3	993 023,82	1 676 927,20
4	993 005,11	1 676 940,37
5	993 000,21	1 676 943,97
6	992 970,12	1 676 964,53
7	992 965,94	1 676 967,45

№_точк и	X, м	Y, м
8	992 957,86	1 676 973,10
9	992 956,91	1 676 973,77
10	992 941,33	1 676 984,71
11	992 932,47	1 676 969,36
12	992 960,31	1 676 950,21
13	992 960,42	1 676 950,38
14	992 990,33	1 676 930,08
15	993 019,11	1 676 910,14
16	993 024,85	1 676 906,11
17	993 037,48	1 676 897,36
18	992 901,38	1 677 010,82
19	992 900,89	1 677 011,19
20	992 867,81	1 677 034,41
21	992 867,92	1 677 034,57
22	992 838,41	1 677 055,39
23	992 837,57	1 677 055,98
24	992 802,10	1 677 080,31
25	992 793,41	1 677 067,49
26	992 795,41	1 677 066,23
27	992 827,15	1 677 043,72
28	992 859,87	1 677 020,55
29	992 892,65	1 676 997,40
:3У83		
1	992 777,83	1 676 498,64
2	992 746,39	1 676 520,72
3	992 734,55	1 676 529,02
4	992 714,67	1 676 543,23
5	992 713,74	1 676 543,95
6	992 711,01	1 676 545,93
7	992 709,24	1 676 547,16
8	992 706,86	1 676 548,82
9	992 698,89	1 676 554,54
10	992 697,66	1 676 555,38
11	992 681,99	1 676 566,23
12	992 651,60	1 676 587,82
13	992 639,61	1 676 572,48
14	992 670,88	1 676 550,87
15	992 735,02	1 676 506,21
16	992 767,13	1 676 484,18
17	992 650,98	1 676 584,11
18	992 650,18	1 676 584,70
19	992 649,54	1 676 583,81
20	992 650,36	1 676 583,20
21	992 631,14	1 676 602,79
22	992 604,46	1 676 621,20
23	992 585,50	1 676 634,48
24	992 583,99	1 676 635,53
25	992 576,82	1 676 640,49
26	992 549,62	1 676 659,53
27	992 521,64	1 676 679,70
28	992 509,00	1 676 671,66
29	992 504,63	1 676 668,83
30	992 542,21	1 676 642,93
31	992 558,32	1 676 630,96
32	992 589,77	1 676 608,90
33	992 592,83	1 676 606,76
34	992 593,12	1 676 607,18
35	992 621,51	1 676 587,19

№_точк и	Х, м	У, м
:3У84		
1	992 558,32	1 676 630,96
2	992 542,21	1 676 642,93
3	992 452,59	1 676 517,91
4	992 415,45	1 676 462,12
5	992 438,93	1 676 451,45
6	992 469,74	1 676 505,37
7	992 492,48	1 676 537,62
8	992 514,61	1 676 569,00
9	992 536,45	1 676 599,91
:3У85		
1	992 542,21	1 676 642,93
2	992 504,63	1 676 668,83
3	992 503,42	1 676 668,06
4	992 501,71	1 676 666,04
5	992 496,97	1 676 660,92
6	992 492,04	1 676 655,99
7	992 486,92	1 676 651,29
8	992 481,61	1 676 646,79
9	992 476,11	1 676 642,51
10	992 470,43	1 676 638,45
11	992 464,93	1 676 634,86
12	992 409,50	1 676 600,15
13	992 401,76	1 676 595,32
14	992 395,02	1 676 590,82
15	992 388,81	1 676 586,28
16	992 382,78	1 676 581,45
17	992 376,97	1 676 576,39
18	992 371,39	1 676 571,08
19	992 366,03	1 676 565,55
20	992 360,93	1 676 559,79
21	992 356,08	1 676 553,81
22	992 351,48	1 676 547,62
23	992 347,14	1 676 541,26
24	992 333,44	1 676 520,16
25	992 326,85	1 676 502,36
26	992 415,45	1 676 462,12
27	992 452,59	1 676 517,91
28	992 452,85	1 676 568,13
29	992 400,79	1 676 592,74
30	992 368,54	1 676 526,54
31	992 422,01	1 676 502,50
:3У86		
1	992 976,23	1 676 575,83
2	992 953,26	1 676 593,85
3	992 953,26	1 676 593,85
4	992 949,50	1 676 572,55
5	992 938,52	1 676 557,34
6	992 920,25	1 676 531,23
7	992 902,08	1 676 505,32
8	992 906,08	1 676 502,06
9	992 888,42	1 676 475,78
10	992 883,46	1 676 467,29
11	992 904,14	1 676 452,12
12	992 892,68	1 676 435,98
13	992 879,69	1 676 417,63
14	992 865,30	1 676 396,00
15	992 874,08	1 676 392,77

№_точк и	Х, м	У, м
16	992 842,38	1 676 315,84
17	992 868,32	1 676 306,44
18	992 909,51	1 676 411,08
19	992 930,52	1 676 440,34
20	992 923,64	1 676 445,09
21	992 921,74	1 676 446,49
22	992 941,56	1 676 475,52
23	992 934,31	1 676 480,54
24	992 935,00	1 676 481,47
25	992 938,28	1 676 486,15
26	992 941,70	1 676 490,87
27	992 943,83	1 676 493,83
28	992 954,35	1 676 508,92
29	992 946,37	1 676 513,88
30	992 967,24	1 676 543,23
31	992 958,30	1 676 549,46
:3У89		
1	992 735,02	1 676 506,21
2	992 670,88	1 676 550,87
3	992 648,40	1 676 518,37
4	992 648,84	1 676 518,09
5	992 680,94	1 676 496,42
6	992 692,75	1 676 488,34
7	992 712,86	1 676 474,19
8	992 719,13	1 676 483,34
9	992 724,91	1 676 491,56
:3У94		
1	993 063,09	1 676 686,45
2	993 019,97	1 676 717,36
3	992 973,75	1 676 748,9
4	992 951,91	1 676 718,39
5	992 978,76	1 676 699,15
6	993 005,18	1 676 680,21
7	993 031,6	1 676 661,28
8	993 057,37	1 676 642,81
9	992 957,9	1 676 754,02
10	992 928,87	1 676 774,36
11	992 899,68	1 676 794,81
12	992 900,66	1 676 796,17
13	992 901,36	1 676 797,13
14	992 901,35	1 676 797,14
15	992 873,38	1 676 815,69
16	992 870,66	1 676 817,72
17	992 847,75	1 676 834,15
18	992 843,55	1 676 836,95
19	992 820,41	1 676 803,84
20	992 854,16	1 676 782,35
21	992 878,02	1 676 767,15
22	992 879,1	1 676 766,59
23	992 909,57	1 676 747,08
24	992 939,19	1 676 726,89
25	992 806,44	1 676 839,54
26	992 796,73	1 676 845,73
27	992 798,65	1 676 848,78
28	992 779,01	1 676 862,36
29	992 764,76	1 676 872,46
30	992 759,86	1 676 875,92
31	992 750,43	1 676 882,61

№_точк и	X, м	Y, м
32	992 721,44	1 676 902,19
33	992 692,39	1 676 922,52
34	992 681,73	1 676 907,28
35	992 710,83	1 676 886,74
36	992 710,57	1 676 886,32
37	992 739,17	1 676 866,53
38	992 769,34	1 676 845,46
39	992 769,38	1 676 845,53
40	992 796,83	1 676 826,19
:ЗУ100		
1	992 920,6	1 676 824,2
2	992 903,04	1 676 836,97
3	992 890,24	1 676 845,65
4	992 872,6	1 676 820,46
5	992 871,83	1 676 819,36
6	992 870,66	1 676 817,72
7	992 873,38	1 676 815,69
8	992 901,35	1 676 797,14
9	992 901,36	1 676 797,13
10	992 901,96	1 676 797,96
11	992 906,56	1 676 804,52
12	992 907,67	1 676 806,13
13	992 913,55	1 676 814,39
:ЗУ101		
1	992 879,1	1 676 766,59
2	992 878,02	1 676 767,15
3	992 869,09	1 676 753,42
4	992 861,41	1 676 741,63
5	992 856,33	1 676 733,5
6	992 856,33	1 676 733,5
7	992 856,94	1 676 732,92
8	992 862,44	1 676 741,03
9	992 870,16	1 676 752,87
Этап 2		
:ЗУ92		
1	992 858,05	1 676 732,10
2	992 856,94	1 676 732,92
3	992 856,33	1 676 733,50
4	992 833,01	1 676 750,48
5	992 832,42	1 676 748,41
6	992 813,78	1 676 719,76
7	992 818,51	1 676 716,41
8	992 817,07	1 676 714,20
9	992 824,00	1 676 708,78
10	992 825,43	1 676 710,87
11	992 827,37	1 676 709,48
12	992 828,07	1 676 710,43
13	992 828,87	1 676 711,53
14	992 829,57	1 676 712,52
15	992 824,30	1 676 716,32
16	992 829,26	1 676 723,70
17	992 835,90	1 676 718,87
18	992 833,68	1 676 715,79
19	992 834,64	1 676 715,06
20	992 837,01	1 676 713,21
21	992 838,46	1 676 715,27
22	992 842,26	1 676 712,60
23	992 854,70	1 676 730,16

№_точк и	X, м	Y, м
24	992 855,51	1 676 731,29
25	992 856,88	1 676 730,29
:ЗУ93		
1	993 005,78	1 676 820,75
2	992 978,91	1 676 839,78
3	992 973,53	1 676 843,43
4	992 973,11	1 676 843,72
5	992 969,97	1 676 845,85
6	992 944,83	1 676 862,86
7	992 916,45	1 676 882,93
8	992 887,05	1 676 903,50
9	992 878,00	1 676 890,28
10	992 907,49	1 676 869,74
11	992 907,54	1 676 869,82
12	992 937,58	1 676 849,02
13	992 967,24	1 676 828,48
14	992 997,02	1 676 807,86
15	992 847,17	1 676 931,34
16	992 813,56	1 676 955,39
17	992 780,51	1 676 978,31
18	992 780,36	1 676 978,43
19	992 747,67	1 677 000,97
20	992 738,54	1 676 987,77
21	992 766,74	1 676 968,37
22	992 795,83	1 676 948,11
23	992 824,75	1 676 927,97
24	992 838,10	1 676 918,03
25	992 841,58	1 676 932,57
26	992 840,58	1 676 933,57
27	992 839,58	1 676 932,57
28	992 840,58	1 676 931,57
:ЗУ95		
1	992 834,10	1 676 578,42
2	992 801,54	1 676 601,49
3	992 769,89	1 676 623,57
4	992 738,96	1 676 646,13
5	992 707,62	1 676 668,99
6	992 697,43	1 676 653,43
7	992 728,52	1 676 631,26
8	992 759,89	1 676 609,13
9	992 791,67	1 676 586,78
10	992 823,36	1 676 564,19
11	992 705,78	1 676 662,43
12	992 704,74	1 676 662,89
13	992 704,26	1 676 661,87
14	992 705,30	1 676 661,41
15	992 687,26	1 676 682,15
16	992 659,85	1 676 701,43
17	992 632,45	1 676 720,70
18	992 616,54	1 676 731,96
19	992 605,42	1 676 739,83
20	992 578,05	1 676 759,00
21	992 567,28	1 676 744,48
22	992 595,29	1 676 725,21
23	992 618,10	1 676 709,14
24	992 622,35	1 676 706,26
25	992 649,75	1 676 686,96
26	992 677,89	1 676 667,18

№_точк и	Х, м	У, м
:3У96		
1	992 752,90	1 676 734,02
2	992 733,40	1 676 747,62
3	992 711,87	1 676 717,12
4	992 708,55	1 676 712,43
5	992 687,26	1 676 682,15
6	992 677,89	1 676 667,18
7	992 656,21	1 676 636,75
8	992 653,16	1 676 632,45
9	992 631,14	1 676 602,79
10	992 621,51	1 676 587,19
11	992 610,42	1 676 570,99
12	992 605,24	1 676 564,06
13	992 599,24	1 676 555,45
14	992 587,92	1 676 537,90
15	992 579,16	1 676 524,35
16	992 556,05	1 676 493,15
17	992 533,41	1 676 462,56
18	992 506,96	1 676 419,84
19	992 531,17	1 676 408,18
20	992 560,54	1 676 456,57
21	992 578,04	1 676 481,47
22	992 592,87	1 676 502,53
23	992 594,11	1 676 506,65
24	992 605,48	1 676 523,10
25	992 616,86	1 676 539,57
26	992 632,50	1 676 562,19
27	992 639,61	1 676 572,48
28	992 651,60	1 676 587,82
29	992 673,19	1 676 618,64
30	992 676,46	1 676 623,09
31	992 697,43	1 676 653,43
32	992 707,62	1 676 668,99
33	992 728,39	1 676 698,82
34	992 731,65	1 676 703,51
35	992 742,91	1 676 720,63
36	992 742,11	1 676 721,23
37	992 741,47	1 676 720,34
38	992 742,28	1 676 719,73
39	992 554,60	1 676 448,98
40	992 553,80	1 676 449,78
41	992 553,01	1 676 448,98
42	992 553,80	1 676 448,18
43	992 716,54	1 676 716,40
44	992 714,92	1 676 717,63
45	992 713,59	1 676 715,74
46	992 715,25	1 676 714,52
47	992 588,58	1 676 496,45
48	992 587,83	1 676 497,20
49	992 587,14	1 676 496,29
50	992 587,91	1 676 495,50
51	992 986,12	1 677 050,13
52	992 946,48	1 677 076,97
53	992 925,55	1 677 046,43
54	992 922,00	1 677 041,23
55	992 901,38	1 677 010,82
56	992 892,65	1 676 997,40
57	992 872,81	1 676 966,61

№_точк и	Х, м	У, м
58	992 871,07	1 676 964,11
59	992 870,80	1 676 963,70
60	992 847,17	1 676 931,34
61	992 862,83	1 676 920,96
62	992 818,23	1 676 856,48
63	992 823,42	1 676 853,29
64	992 812,18	1 676 835,86
65	992 806,44	1 676 839,54
66	992 796,83	1 676 826,19
67	992 775,52	1 676 795,44
68	992 770,53	1 676 798,99
69	992 766,62	1 676 793,11
70	992 745,59	1 676 763,07
71	992 778,42	1 676 741,09
72	992 799,92	1 676 773,00
73	992 820,41	1 676 803,84
74	992 841,97	1 676 834,69
75	992 848,42	1 676 830,59
76	992 848,71	1 676 837,40
77	992 843,78	1 676 840,89
78	992 849,19	1 676 848,69
79	992 849,42	1 676 853,96
80	992 858,33	1 676 868,14
81	992 864,30	1 676 876,79
82	992 867,20	1 676 874,68
83	992 869,12	1 676 877,45
84	992 874,57	1 676 885,32
85	992 878,00	1 676 890,28
86	992 887,05	1 676 903,50
87	992 908,46	1 676 933,91
88	992 911,57	1 676 939,10
89	992 932,47	1 676 969,36
90	992 941,33	1 676 984,71
91	992 952,46	1 676 999,66
92	992 963,72	1 677 014,42
93	992 964,91	1 677 020,55
94	992 978,98	1 677 040,40
95	992 934,62	1 677 041,12
96	992 933,62	1 677 042,12
97	992 932,62	1 677 041,12
98	992 933,62	1 677 040,12
99	992 800,33	1 676 812,33
100	992 799,63	1 676 812,94
101	992 799,01	1 676 812,06
102	992 799,75	1 676 811,47
103	992 905,03	1 676 997,94
104	992 904,03	1 676 998,94
105	992 903,03	1 676 997,94
106	992 904,03	1 676 996,94
107	992 875,29	1 676 955,17
108	992 874,29	1 676 956,17
109	992 873,29	1 676 955,17
110	992 874,29	1 676 954,17
:3У98		
1	992 862,83	1 676 920,96
2	992 847,17	1 676 931,34
3	992 838,10	1 676 918,03
4	992 824,75	1 676 927,97

№_точк и	X, м	Y, м
5	992 803,96	1 676 897,09
6	992 800,79	1 676 892,31
7	992 779,01	1 676 862,36
8	992 798,65	1 676 848,78
9	992 807,61	1 676 863,02
10	992 818,23	1 676 856,48
11	992 852,75	1 676 923,05
12	992 851,75	1 676 924,05
13	992 850,75	1 676 923,05
14	992 851,75	1 676 922,05
15	992 791,74	1 676 872,37
16	992 790,94	1 676 873,17
17	992 790,14	1 676 872,37
18	992 790,94	1 676 871,57
19	992 820,24	1 676 899,31
20	992 819,44	1 676 900,11
21	992 818,64	1 676 899,31
22	992 819,44	1 676 898,51
23	992 839,40	1 676 897,48
24	992 829,87	1 676 902,33
25	992 823,33	1 676 889,62
26	992 832,28	1 676 885,10
27	992 832,60	1 676 885,80
28	992 835,71	1 676 890,31
:3Y99		
1	993 053,25	1 676 566,27
2	993 031,19	1 676 580,23
3	993 022,48	1 676 568,71
4	992 992,99	1 676 589,05
5	992 963,52	1 676 609,75
6	992 934,08	1 676 630,67
7	992 904,34	1 676 651,80
8	992 891,92	1 676 660,22
9	992 891,19	1 676 660,73
10	992 862,66	1 676 680,84
11	992 834,10	1 676 701,07
12	992 828,53	1 676 704,98
13	992 829,19	1 676 705,98
14	992 828,20	1 676 706,64
15	992 828,09	1 676 706,49
16	992 824,00	1 676 708,78
17	992 817,07	1 676 714,20
18	992 818,51	1 676 716,41
19	992 813,78	1 676 719,76
20	992 812,99	1 676 718,54
21	992 778,42	1 676 741,09
22	992 745,59	1 676 763,07
23	992 720,82	1 676 779,78
24	992 691,34	1 676 798,86
25	992 662,25	1 676 818,60
26	992 662,05	1 676 818,73
27	992 632,79	1 676 838,05
28	992 624,33	1 676 824,46
29	992 651,84	1 676 804,92
30	992 678,49	1 676 786,18
31	992 706,22	1 676 766,66
32	992 706,23	1 676 766,66
33	992 733,40	1 676 747,62

№_точк и	X, м	Y, м
34	992 752,90	1 676 734,02
35	992 757,33	1 676 730,98
36	992 784,56	1 676 712,25
37	992 816,78	1 676 689,02
38	992 821,58	1 676 685,50
39	992 821,80	1 676 685,75
40	992 833,02	1 676 677,58
41	992 836,04	1 676 675,29
42	992 848,08	1 676 666,16
43	992 879,26	1 676 644,24
44	992 894,04	1 676 635,04
45	992 917,43	1 676 618,94
46	992 917,82	1 676 618,67
47	992 953,26	1 676 593,85
48	992 976,23	1 676 575,83
49	993 005,82	1 676 554,74
50	993 025,40	1 676 540,47
51	993 044,24	1 676 527,47
:3Y102		
1	992 917,43	1 676 618,94
2	992 894,04	1 676 635,04
3	992 893,27	1 676 634
4	992 867,64	1 676 598,83
5	992 870,29	1 676 597
6	992 871,93	1 676 595,86
7	992 885,18	1 676 586,69
8	992 888,85	1 676 584,15
9	992 891,87	1 676 581,89
10	992 895,63	1 676 587,49
11	992 901,89	1 676 596,54
:3Y106		
1	993 115,63	1 677 000,98
2	993 092,93	1 677 018,01
3	993 074,41	1 676 989,18
4	993 053,08	1 676 958,55
5	993 049,95	1 676 954,05
6	993 048,89	1 676 952,58
7	993 049,33	1 676 952,13
8	993 049	1 676 951,68
9	993 046,76	1 676 948,89
10	993 042,87	1 676 943,2
11	993 028,9	1 676 923,59
12	993 042,64	1 676 913,91
13	993 037,48	1 676 897,36
14	993 015,27	1 676 834,16
15	993 005,78	1 676 820,75
16	992 997,02	1 676 807,86
17	992 979,59	1 676 782,67
18	992 979	1 676 783,09
19	992 964,27	1 676 762,31
20	992 961,59	1 676 758,11
21	992 957,9	1 676 754,02
22	992 939,19	1 676 726,89
23	992 917,44	1 676 696,36
24	992 891,92	1 676 660,22
25	992 904,34	1 676 651,8
26	992 926,79	1 676 683,48
27	992 928,74	1 676 686,14

№_точк и	X, м	Y, м
28	992 930,36	1 676 688,28
29	992 951,91	1 676 718,39
30	992 973,75	1 676 748,9
31	992 973,95	1 676 749,21
32	992 974,48	1 676 750,08
33	992 976,96	1 676 753,81
34	992 991,87	1 676 774,28
35	993 009,52	1 676 800,6
36	993 028,3	1 676 828,23
37	993 037,41	1 676 841,84
38	993 042,68	1 676 849,85
39	993 044,29	1 676 852,13
40	993 046,19	1 676 855,08
41	993 047,76	1 676 857,73
42	993 047,93	1 676 858,03
43	993 043,61	1 676 860,18
44	993 044,16	1 676 861,31
45	993 045,46	1 676 864,08
46	993 047,67	1 676 868,23
47	993 048,03	1 676 869,41
48	993 056,66	1 676 887,27
49	993 058,19	1 676 890,35
50	993 058,92	1 676 891,67
51	993 055,26	1 676 893,77
52	993 075,8	1 676 925,16
53	993 066,31	1 676 931,75
54	993 086,14	1 676 961,07
55	993 086,52	1 676 961,64
56	993 080,74	1 676 964,75
57	993 087,16	1 676 976,93
58	993 089,12	1 676 980,45
59	993 094,24	1 676 988,01
60	993 094,85	1 676 988,77
61	993 101,39	1 676 998,28
62	992 894,04	1 676 635,04
63	992 879,26	1 676 644,24
64	992 858,53	1 676 612,87
65	992 855,44	1 676 608,59
66	992 834,1	1 676 578,42
67	992 823,36	1 676 564,19
68	992 802,06	1 676 533,13
69	992 798,64	1 676 528,14
70	992 796,8	1 676 525,55
71	992 787,88	1 676 512,84
72	992 777,83	1 676 498,64
73	992 767,13	1 676 484,18
74	992 744,59	1 676 451,96
75	992 721,47	1 676 419,28
76	992 718,01	1 676 413,86
77	992 711,43	1 676 404,42
78	992 667,27	1 676 342,6
79	992 680,81	1 676 336,07
80	992 692,28	1 676 336,88
81	992 722,39	1 676 380,92
82	992 744,29	1 676 413,17
83	992 738,15	1 676 416,46
84	992 780,16	1 676 475,36
85	992 787,85	1 676 486,29

№_точк и	X, м	Y, м
86	992 791,06	1 676 490,73
87	992 797,25	1 676 499,55
88	992 798,32	1 676 501,08
89	992 816,13	1 676 526,45
90	992 842,31	1 676 562,37
91	992 867,64	1 676 598,83
92	992 867,22	1 676 599,13
93	992 876,62	1 676 612,35
94	992 891,92	1 676 634,93
95	992 893,27	1 676 634
9Этап 3		
:3У60		
1	992 833,43	1 676 437,98
2	992 810,19	1 676 454,01
3	992 804,38	1 676 457,84
4	992 804,22	1 676 457,37
5	992 798,04	1 676 448,90
6	992 791,67	1 676 439,35
7	992 790,24	1 676 437,02
8	992 768,87	1 676 405,78
9	992 806,64	1 676 401,81
10	992 807,25	1 676 402,70
11	992 807,56	1 676 403,25
12	992 811,71	1 676 408,56
13	992 816,15	1 676 414,75
14	992 823,84	1 676 425,93
:3У90		
1	992 743,39	1 676 810,13
2	992 721,04	1 676 825,43
3	992 713,53	1 676 830,56
4	992 691,34	1 676 798,86
5	992 720,82	1 676 779,78
6	992 721,38	1 676 780,49
7	992 723,41	1 676 783,18
8	992 736,22	1 676 800,48
:3У91		
1	993 081,27	1 676 712,27
2	993 074,90	1 676 716,37
3	993 036,64	1 676 742,60
4	993 025,75	1 676 726,35
5	993 019,97	1 676 717,36
6	993 063,09	1 676 686,45
7	993 065,07	1 676 689,26
8	993 065,73	1 676 690,20
:3У97		
1	992 979,22	1 676 362,79
2	992 945,43	1 676 385,53
3	992 909,51	1 676 411,08
4	992 868,32	1 676 306,44
5	992 842,38	1 676 315,84
6	992 874,08	1 676 392,77
7	992 865,30	1 676 396,00
8	992 830,42	1 676 399,32
9	992 806,64	1 676 401,81
10	992 768,87	1 676 405,78
11	992 754,99	1 676 407,43
12	992 744,29	1 676 413,17
13	992 722,39	1 676 380,92

№_точк и	X, м	Y, м
14	992 692,28	1 676 336,88
15	992 680,81	1 676 336,07
16	992 667,27	1 676 342,60
17	992 711,43	1 676 404,42
18	992 645,27	1 676 408,71
19	992 623,82	1 676 419,29
20	992 615,82	1 676 422,97
21	992 613,66	1 676 424,68
22	992 585,09	1 676 439,55
23	992 573,20	1 676 447,78
24	992 560,54	1 676 456,57
25	992 531,17	1 676 408,18
26	992 506,96	1 676 419,84
27	992 533,41	1 676 462,56
28	992 503,01	1 676 482,88
29	992 498,87	1 676 485,61
30	992 489,86	1 676 491,60
31	992 469,74	1 676 505,37
32	992 438,93	1 676 451,45
33	992 415,45	1 676 462,12
34	992 326,85	1 676 502,36
35	992 315,74	1 676 472,35
36	992 335,54	1 676 463,72
37	992 397,59	1 676 436,89
38	992 453,13	1 676 412,49
39	992 671,37	1 676 307,32
40	992 677,89	1 676 305,83
41	992 678,95	1 676 305,86
42	992 742,92	1 676 310,40
43	992 755,42	1 676 309,22
44	992 760,71	1 676 316,94
45	992 773,35	1 676 315,06
46	992 792,93	1 676 309,23
47	992 790,86	1 676 302,75
48	992 946,63	1 676 246,40
49	992 954,68	1 676 275,16
:3У104		
1	992 894,04	1 676 635,04
2	992 879,26	1 676 644,24
3	992 858,53	1 676 612,87
4	992 855,44	1 676 608,59
5	992 834,1	1 676 578,42
6	992 823,36	1 676 564,19
7	992 802,06	1 676 533,13
8	992 798,64	1 676 528,14
9	992 796,8	1 676 525,55
10	992 787,88	1 676 512,84
11	992 777,83	1 676 498,64
12	992 767,13	1 676 484,18
13	992 744,59	1 676 451,96
14	992 721,47	1 676 419,28
15	992 718,01	1 676 413,86
16	992 711,43	1 676 404,42
17	992 667,27	1 676 342,6
18	992 680,81	1 676 336,07
19	992 692,28	1 676 336,88
20	992 722,39	1 676 380,92
21	992 744,29	1 676 413,17

№_точк и	X, м	Y, м
22	992 738,15	1 676 416,46
23	992 780,16	1 676 475,36
24	992 787,85	1 676 486,29
25	992 791,06	1 676 490,73
26	992 797,25	1 676 499,55
27	992 798,32	1 676 501,08
28	992 816,13	1 676 526,45
29	992 842,31	1 676 562,37
30	992 867,64	1 676 598,83
31	993 115,63	1 677 000,98
32	993 092,93	1 677 018,01
33	993 074,41	1 676 989,18
34	993 053,08	1 676 958,55
35	993 049,95	1 676 954,05
36	993 048,89	1 676 952,58
37	993 049,33	1 676 952,13
38	993 049	1 676 951,68
39	993 046,76	1 676 948,89
40	993 042,87	1 676 943,2
41	993 028,9	1 676 923,59
42	993 042,64	1 676 913,91
43	993 037,48	1 676 897,36
44	993 015,27	1 676 834,16
45	993 005,78	1 676 820,75
46	992 997,02	1 676 807,86
47	992 979,59	1 676 782,67
48	992 979	1 676 783,09
49	992 964,27	1 676 762,31
50	992 961,59	1 676 758,11
51	992 957,9	1 676 754,02
52	992 939,19	1 676 726,89
53	992 917,44	1 676 696,36
54	992 891,92	1 676 660,22
55	992 904,34	1 676 651,8
56	992 926,79	1 676 683,48
57	992 928,74	1 676 686,14
58	992 930,36	1 676 688,28
59	992 951,91	1 676 718,39
60	992 973,75	1 676 748,9
61	992 973,95	1 676 749,21
62	992 974,48	1 676 750,08
63	992 976,96	1 676 753,81
64	992 991,87	1 676 774,28
65	993 009,52	1 676 800,6
66	993 028,3	1 676 828,23
67	993 037,41	1 676 841,84
68	993 042,68	1 676 849,85
69	993 044,29	1 676 852,13
70	993 046,19	1 676 855,08
71	993 047,76	1 676 857,73
72	993 047,93	1 676 858,03
73	993 043,61	1 676 860,18
74	993 044,16	1 676 861,31
75	993 045,46	1 676 864,08
76	993 047,67	1 676 868,23
77	993 048,03	1 676 869,41
78	993 056,66	1 676 887,27
79	993 058,19	1 676 890,35

№_точк и	X, м	Y, м
80	993 058,92	1 676 891,67
81	993 055,26	1 676 893,77
82	993 075,8	1 676 925,16
83	993 066,31	1 676 931,75
84	993 086,14	1 676 961,07
85	993 086,52	1 676 961,64
86	993 080,74	1 676 964,75
87	993 087,16	1 676 976,93
88	993 089,12	1 676 980,45
89	993 094,24	1 676 988,01
90	993 094,85	1 676 988,77
91	993 101,39	1 676 998,28
:3У105		
1	992 752,9	1 676 734,02
2	992 733,4	1 676 747,62
3	992 711,87	1 676 717,12
4	992 708,55	1 676 712,43
5	992 687,26	1 676 682,15
6	992 677,89	1 676 667,18
7	992 656,21	1 676 636,75
8	992 653,16	1 676 632,45
9	992 631,14	1 676 602,79
10	992 621,51	1 676 587,19
11	992 610,42	1 676 570,99
12	992 605,24	1 676 564,06
13	992 599,24	1 676 555,45
14	992 587,92	1 676 537,9
15	992 579,16	1 676 524,35
16	992 556,05	1 676 493,15
17	992 533,41	1 676 462,56
18	992 506,96	1 676 419,84
19	992 531,17	1 676 408,18
20	992 560,54	1 676 456,57
21	992 578,04	1 676 481,47
22	992 592,87	1 676 502,53
23	992 594,11	1 676 506,65
24	992 605,48	1 676 523,1
25	992 616,86	1 676 539,57
26	992 632,5	1 676 562,19
27	992 639,61	1 676 572,48
28	992 651,6	1 676 587,82
29	992 673,19	1 676 618,64
30	992 676,46	1 676 623,09
31	992 697,43	1 676 653,43
32	992 707,62	1 676 668,99
33	992 728,39	1 676 698,82
34	992 731,65	1 676 703,51
35	992 742,91	1 676 720,63
36	992 742,11	1 676 721,23
37	992 741,47	1 676 720,34
38	992 742,28	1 676 719,73
39	992 554,6	1 676 448,98
40	992 553,8	1 676 449,78
41	992 553,01	1 676 448,98
42	992 553,8	1 676 448,18
43	992 588,58	1 676 496,45
44	992 587,83	1 676 497,2
45	992 587,14	1 676 496,29

№_точк и	X, м	Y, м
46	992 587,91	1 676 495,5
47	992 986,12	1 677 050,13
48	992 946,48	1 677 076,97
49	992 925,55	1 677 046,43
50	992 922	1 677 041,23
51	992 901,38	1 677 010,82
52	992 892,65	1 676 997,4
53	992 872,81	1 676 966,61
54	992 871,07	1 676 964,11
55	992 870,8	1 676 963,7
56	992 847,17	1 676 931,34
57	992 862,83	1 676 920,96
58	992 818,23	1 676 856,48
59	992 823,42	1 676 853,29
60	992 812,18	1 676 835,86
61	992 806,44	1 676 839,54
62	992 796,83	1 676 826,19
63	992 775,52	1 676 795,44
64	992 770,53	1 676 798,99
65	992 766,62	1 676 793,11
66	992 745,59	1 676 763,07
67	992 778,42	1 676 741,09
68	992 799,92	1 676 773
69	992 820,41	1 676 803,84
70	992 843,55	1 676 836,95
71	992 847,75	1 676 834,15
72	992 848,06	1 676 837,86
73	992 849,42	1 676 853,96
74	992 858,33	1 676 868,14
75	992 864,3	1 676 876,79
76	992 867,2	1 676 874,68
77	992 869,12	1 676 877,45
78	992 874,57	1 676 885,32
79	992 878	1 676 890,28
80	992 887,05	1 676 903,5
81	992 908,46	1 676 933,91
82	992 911,57	1 676 939,1
83	992 932,47	1 676 969,36
84	992 941,33	1 676 984,71
85	992 952,46	1 676 999,66
86	992 963,72	1 677 014,42
87	992 964,91	1 677 020,55
88	992 978,98	1 677 040,4
89	992 934,62	1 677 041,12
90	992 933,62	1 677 042,12
91	992 932,62	1 677 041,12
92	992 933,62	1 677 040,12
93	992 800,33	1 676 812,33
94	992 799,63	1 676 812,94
95	992 799,01	1 676 812,06
96	992 799,75	1 676 811,47
97	992 905,03	1 676 997,94
98	992 904,03	1 676 998,94
99	992 903,03	1 676 997,94
100	992 904,03	1 676 996,94
101	992 875,29	1 676 955,17
102	992 874,29	1 676 956,17
103	992 873,29	1 676 955,17

№_точк и	X, м	Y, м
104	992 874,29	1 676 954,17
Этап 4		
:ЗУ103		
1	992 879,69	1 676 417,63

№_точк и	X, м	Y, м
2	992 856,71	1 676 435,14
3	992 832,18	1 676 402,13
4	992 830,42	1 676 399,32
5	992 865,30	1 676 396,00

7. Сведения о границе территории, в отношении которой утвержден проект межевания, содержащие перечень координат характерных точек этой границы, представлены в таблице 4.

Таблица 4

Сведения о границе территории, в отношении которой утвержден проект межевания

№_точк	X_м	Y_м
1	993 187,25	1 677 028,87
2	993 119	1 677 070,3
3	992 984,34	1 677 157,4
4	992 892,06	1 677 218,13
5	992 852,5	1 677 160,79
6	992 855,95	1 677 157,99
7	992 848,1	1 677 146,33
8	992 802,1	1 677 080,31
9	992 793,41	1 677 067,49
10	992 747,67	1 677 000,97
11	992 738,34	1 676 988,14
12	992 692,39	1 676 922,52
13	992 681,73	1 676 907,28
14	992 632,79	1 676 838,05
15	992 624,33	1 676 824,46
16	992 578,05	1 676 759
17	992 567,28	1 676 744,48
18	992 521,64	1 676 679,7
19	992 503,42	1 676 668,06
20	992 501,71	1 676 666,04
21	992 496,97	1 676 660,92
22	992 492,04	1 676 655,99
23	992 486,92	1 676 651,29
24	992 481,61	1 676 646,79
25	992 476,11	1 676 642,51
26	992 470,43	1 676 638,45
27	992 464,93	1 676 634,86
28	992 409,5	1 676 600,15
29	992 401,76	1 676 595,32
30	992 395,02	1 676 590,82
31	992 388,81	1 676 586,28
32	992 382,78	1 676 581,45
33	992 376,97	1 676 576,39
34	992 371,39	1 676 571,08
35	992 366,03	1 676 565,55
36	992 360,93	1 676 559,79
37	992 356,08	1 676 553,81
38	992 351,48	1 676 547,62

№_точк	X_м	Y_м
39	992 347,14	1 676 541,26
40	992 333,44	1 676 520,16
41	992 316,47	1 676 471,97
42	992 397,59	1 676 436,89
43	992 453,13	1 676 412,49
44	992 671,37	1 676 307,32
45	992 677,89	1 676 305,83
46	992 678,95	1 676 305,86
47	992 742,92	1 676 310,4
48	992 755,42	1 676 309,22
49	992 760,71	1 676 316,94
50	992 773,35	1 676 315,06
51	992 792,93	1 676 309,23
52	992 790,86	1 676 302,75
53	992 946,63	1 676 246,4
54	992 979,22	1 676 362,78
55	993 000,23	1 676 392,83
56	992 992,01	1 676 398,29
57	993 012,09	1 676 426,96
58	993 008,2	1 676 429,86
59	993 027,72	1 676 459,21
60	993 015,96	1 676 466,6
61	993 035,77	1 676 494,77
62	993 025,89	1 676 501,97
63	993 044,24	1 676 527,47
64	993 052,44	1 676 561,76
65	993 053,25	1 676 566,27
66	993 031,19	1 676 580,23
67	993 044,22	1 676 598,82
68	993 044,59	1 676 599,93
69	993 035,41	1 676 611,64
70	993 057,37	1 676 642,81
71	993 063,09	1 676 686,45
72	993 081,27	1 676 712,27
73	993 074,9	1 676 716,37
74	993 092,56	1 676 743,27
75	993 087,02	1 676 747,42
76	993 105,69	1 676 776,17

N_гчк	X_м	Y_м
77	993 100,35	1 676 779,74
78	993 119,81	1 676 810,5
79	993 114,63	1 676 813,74
80	993 133,81	1 676 842,75
81	993 125,61	1 676 847,98
82	993 144,28	1 676 877,69
83	993 138,89	1 676 881,47

N_гчк	X_м	Y_м
84	993 159,1	1 676 910,73
85	993 149,91	1 676 917,28
86	993 172,62	1 676 950,86
87	993 183,58	1 676 968,55
88	993 186,51	1 676 975,57
89	993 176,53	1 676 982,93
90	993 171,42	1 676 997,48

Этап 1

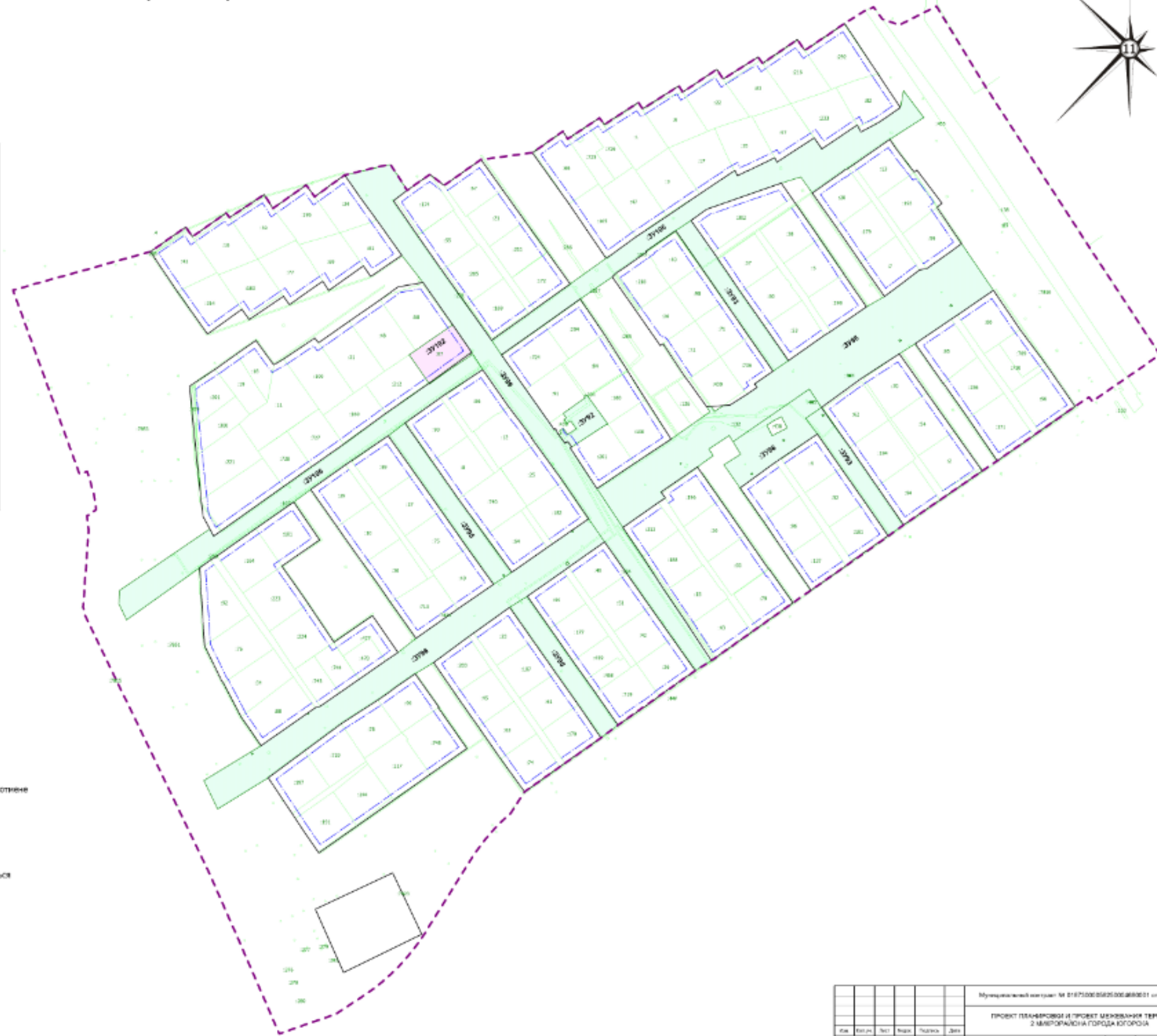
Чертежи межевания территории





ЧЕРТЕЖ МЕЖЕВАНИЯ ТЕРРИТОРИИ (2 ЭТАП)

Красные линии утверждены постановлением администрации г. Югорска Ханты-Мансийского автономного округа-Югры от 24.11.2014 г. № 6383, подлежащие отмене



Условные обозначения

- Граница проекта межевания
- Красные линии утвержденные постановлением администрации г. Югорска Ханты-Мансийского автономного округа-Югры от 24.11.2014 г. № 6383, подлежащие отмене
- Красные линии устанавливаемые (планируемые)
- Линии отступа от красных линий
- Границы образуемых земельных участков
- Границы образуемых земельных участков, которые после образования будут относиться к территориям общего пользования
- Границы земельных участков по сведениям ЕГРН (с указанием кадастрового номера)
- Условный номер образуемого земельного участка

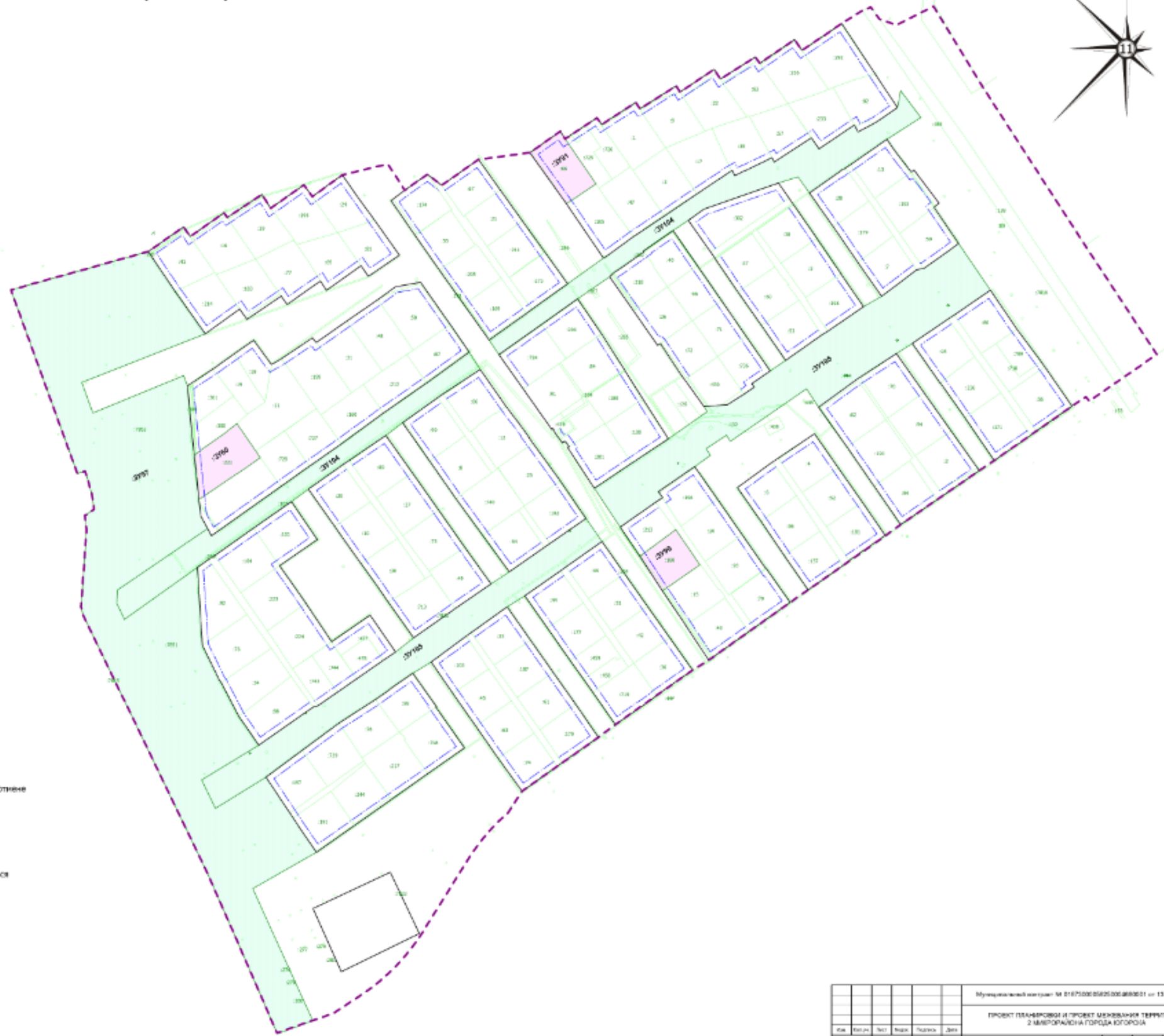
Примечание:
 1. Границы существующих элементов планировочной структуры соответствуют красным линиям, утвержденным постановлением администрации г. Югорска Ханты-Мансийского автономного округа-Югры от 24.11.2014 г. № 6383
 2. Границы планируемых элементов планировочной структуры обозначаются устанавливаемыми красными линиями.

Муниципальный заказ № 017/000/0020/000/0001 от 13.09.2015					
ПРОЕКТ ПЛАНИРОВКИ И ПРОЕКТ МЕЖЕВАНИЯ ТЕРРИТОРИИ 2 РАЙОНА ГОРОДА ЮГОРСКОГО					
№	Итого	№	№	№	№
Решение	Согласно	Подпись	Дата	Страна	Лист
				гм	2
Исполнитель	Исполнитель	Исполнитель	Исполнитель	Материалы основной части проекта межевания территории	
Исполнитель	Исполнитель	Исполнитель	Исполнитель	Чертеж межевания территории (2 этап)	
Исполнитель	Исполнитель	Исполнитель	Исполнитель	М 1:2000	
				ИП Юра.Н.Н.	



ЧЕРТЕЖ МЕЖЕВАНИЯ ТЕРРИТОРИИ (3 ЭТАП)

Красные линии утверждены постановлением администрации г. Югорска Ханты-Мансийского автономного округа-Югры от 24.11.2014 г. № 6383, подлежащие отмене



Условные обозначения

- Граница проекта межевания
- Красные линии утвержденные постановлением администрации г. Югорска Ханты-Мансийского автономного округа-Югры от 24.11.2014 г. № 6383, подлежащие отмене
- Красные линии устанавливаемые (планируемые)
- Линии отступа от красных линий
- Границы образуемых земельных участков
- Границы образуемых земельных участков, которые после образования будут относиться к территориям общего пользования
- Границы земельных участков по сведениям ЕГРН (с указанием кадастрового номера)
- :ЗУ1 Условный номер образуемого земельного участка

Примечание:
 1. Границы существующих элементов планировочной структуры соответствуют красным линиям, утвержденным постановлением администрации г. Югорска Ханты-Мансийского автономного округа-Югры от 24.11.2014 г. № 6383
 2. Границы планируемых элементов планировочной структуры обозначаются устанавливаемыми красными линиями.

Муниципальный заказ № 017/000/020/000/0001 от 13.09.2014					
ПРОЕКТ ПЛАНИРОВКИ И ПРОЕКТ МЕЖЕВАНИЯ ТЕРРИТОРИИ 2 РАЙОНА ГОРОДА ЮГОРСКОГО					
№	Вид	№	Дата	Подпись	Долг.
1	Состав				
2	Исполн.				
Материалы основной части проекта межевания территории				Страницы	Листы
Чертеж межевания территории (3 этап)				1	1
М 1:2000				ИП. Юра.Н.И.	

